

# 嘉島町まちづくりの歩み

～「水辺の郷」をめざして～

熊本県嘉島町長 荒木泰臣

# 嘉島町の概要

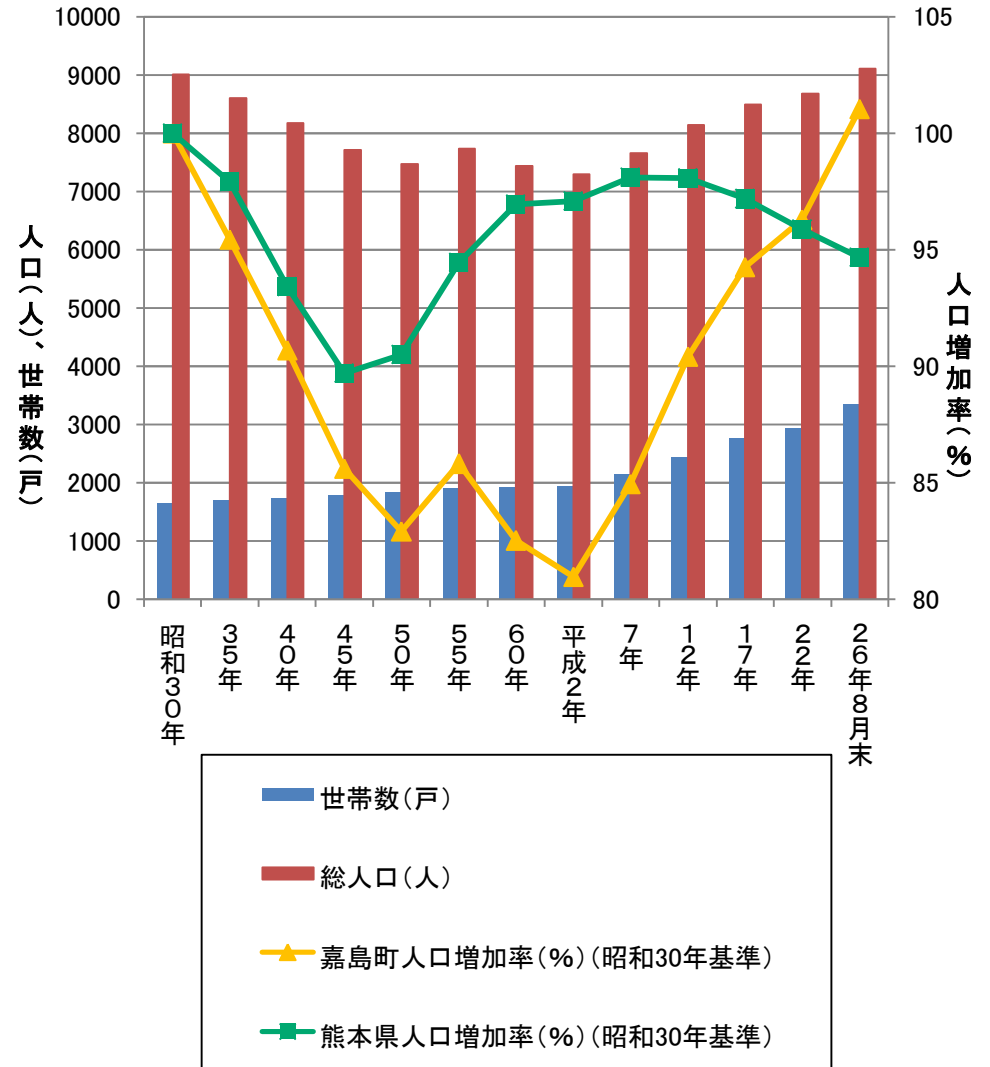
- 昭和30年に六嘉村・大島村が合併(昭和44年に町制施行)
- 面積: 16.66Km<sup>2</sup>(東西9.8Km・南北3.9Km)
- 熊本市の南東部に位置した平坦な水田地帯
- 阿蘇の伏流水といわれる湧水群が点在  
⇒水の郷に認定  
⇒平成の名水百選に「六嘉湧水群・浮島」が選定



# 人口の推移

年	世帯数	総人口	男	女
昭和30年	1,656	9,010	4,333	4,677
35年	1,691	8,600	4,057	4,543
40年	1,726	8,171	3,851	4,320
45年	1,784	7,712	3,644	4,068
50年	1,834	7,470	3,522	3,948
55年	1,909	7,731	3,664	4,067
60年	1,911	7,434	3,528	3,906
平成2年	1,934	7,295	3,490	3,805
7年	2,131	7,654	3,663	3,991
12年	2,430	8,145	3,911	4,234
17年	2,760	8,492	4,069	4,423
22年	2,930	8,676	4,119	4,557
26年8月末	3,349	9,105	4,375	4,730

※国勢調査及び推計人口調査より



# 水害常襲地帯からの脱却

- 四方を緑川、加勢川、矢形川に囲まれている
- 加勢川左岸(嘉島町側)無堤地区  
長年水害に悩まされ続け、町発展の大きな妨げとなっていた。

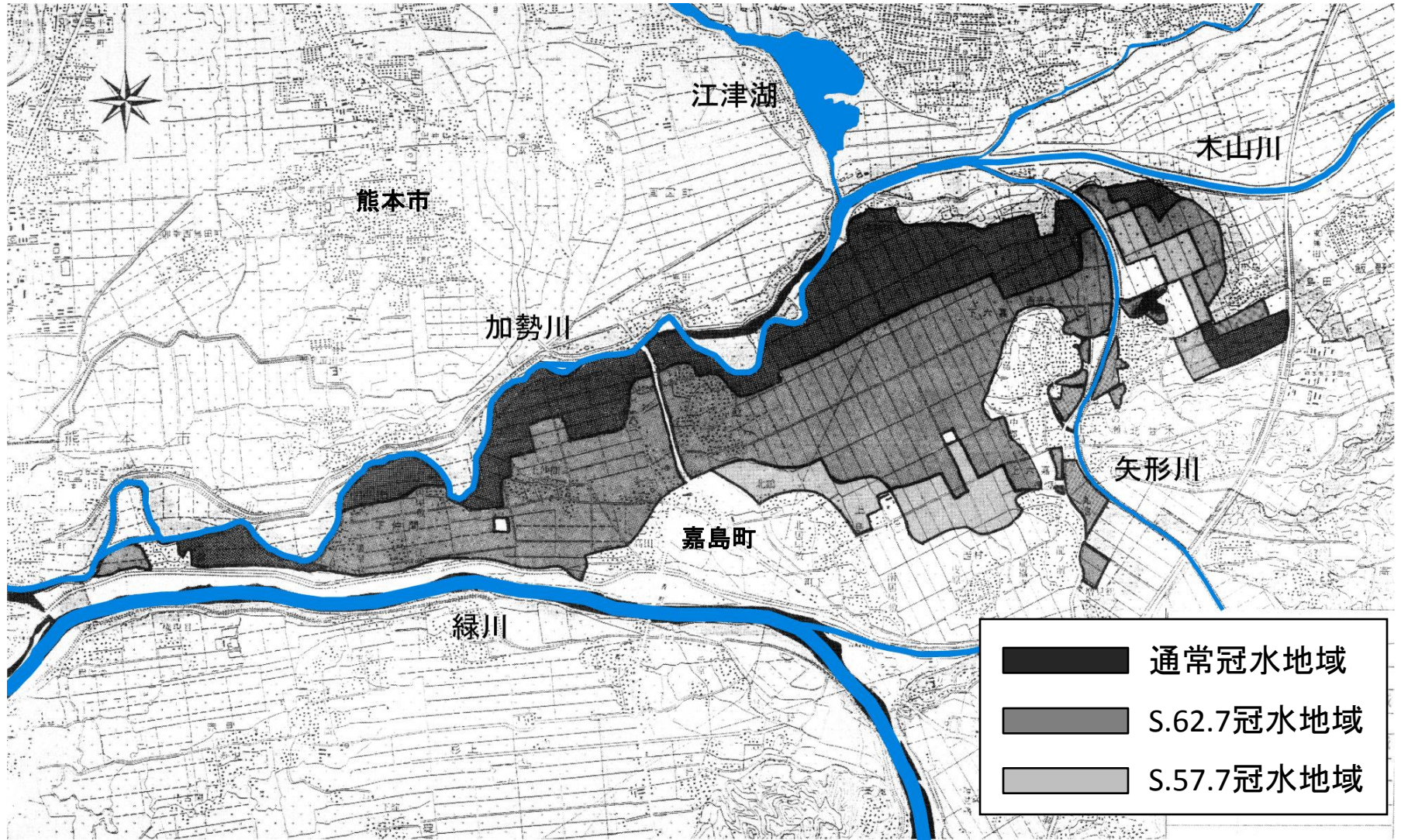


平成11年 加勢川左岸堤防概成




町民の悲願であった水害常襲地帯からの脱却が、まちづくりの礎となった。



# 水害冠水図








# 水辺の郷を目指して

昭和62年 熊本市への編入請願したものの廃案



「自立のまち」への道を目指す  
昭和63年 「嘉島町まちづくり基本構想策定」

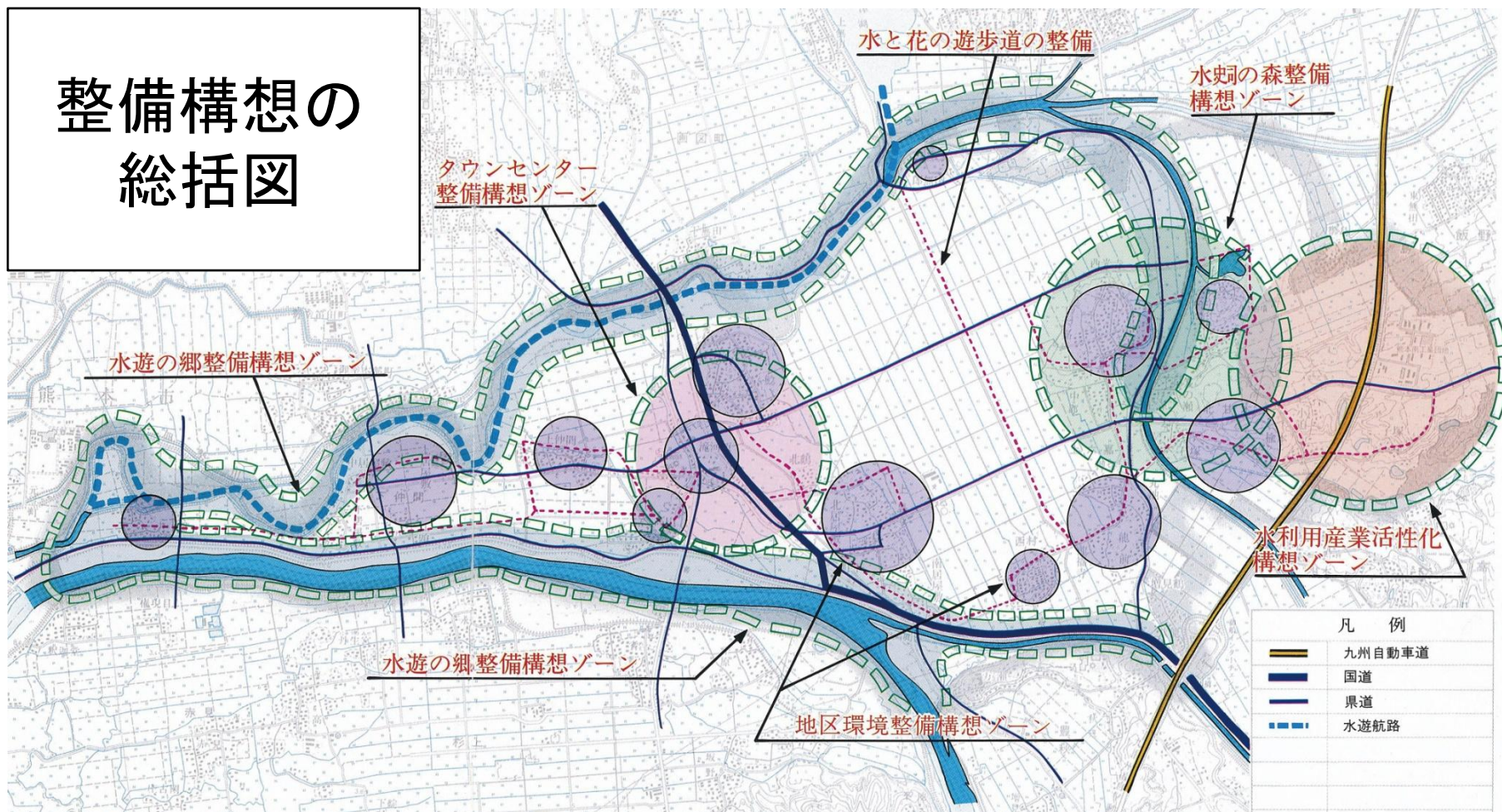
基本理念

水を活かしたまちづくり

1. タウンセンター整備構想
2. 水利用産業活性化構想
3. 水史の森整備構想
4. 水遊の郷整備構想
5. 地区環境整備構想



# 整備構想の 総括図





# 企業進出

- S.52 熊本南工業団地 24社 18.2ha
- H.7 流通卸売団地「嘉島リバゾン」 22社 17.7ha
- H.15 サントリー九州熊本工場 40.6ha
- H.17 ダイヤモンドシティクレア(現イオンモール熊本) 22.4ha



# 区画整理事業

- 熊本市南東部に隣接し、市中心部まで近いという地理的条件を活かし、区画整理事業に取り組んだ。それまで減少を続けていた人口が、増加に転じた。

S.58~H.10	嘉島西部地区(43.1ha)
H.9~	滝河原地区(14.6ha)
H.21~H.24	同尻地区(4.3ha)
H.26	東部台地地区事業認可(70.8ha)

## 嘉島西部土地区画整理事業



施行前(昭和55年)



施行完成後(平成9年)



# 公共施設の整備

- H.14～ 公共下水道事業着手（普及率64.7%、面整備率47.7%）
- H.20～ 嘉島町総合運動公園（野球場、多目的競技場、テニスコート等）
- H.26 嘉島町民会館（500人収容ホール、保健センター等）
- H.26 九州中央自動車道（嘉島JCT～小池高山IC開通）



# 子育て支援事業

## 保育所定員の推移

年度	～H.15	H.16	H.20	H.21	H.26	H.28(予定)
定員数	60名	180名	210名	240名	300名	390名(予定)

## 子ども医療助成

年度	～H.12	H.13	H.15	H.19	H.23
対象者	3歳未満まで	入院:就学前 通院:3歳児まで	就学前	小6まで	中3まで

## その他

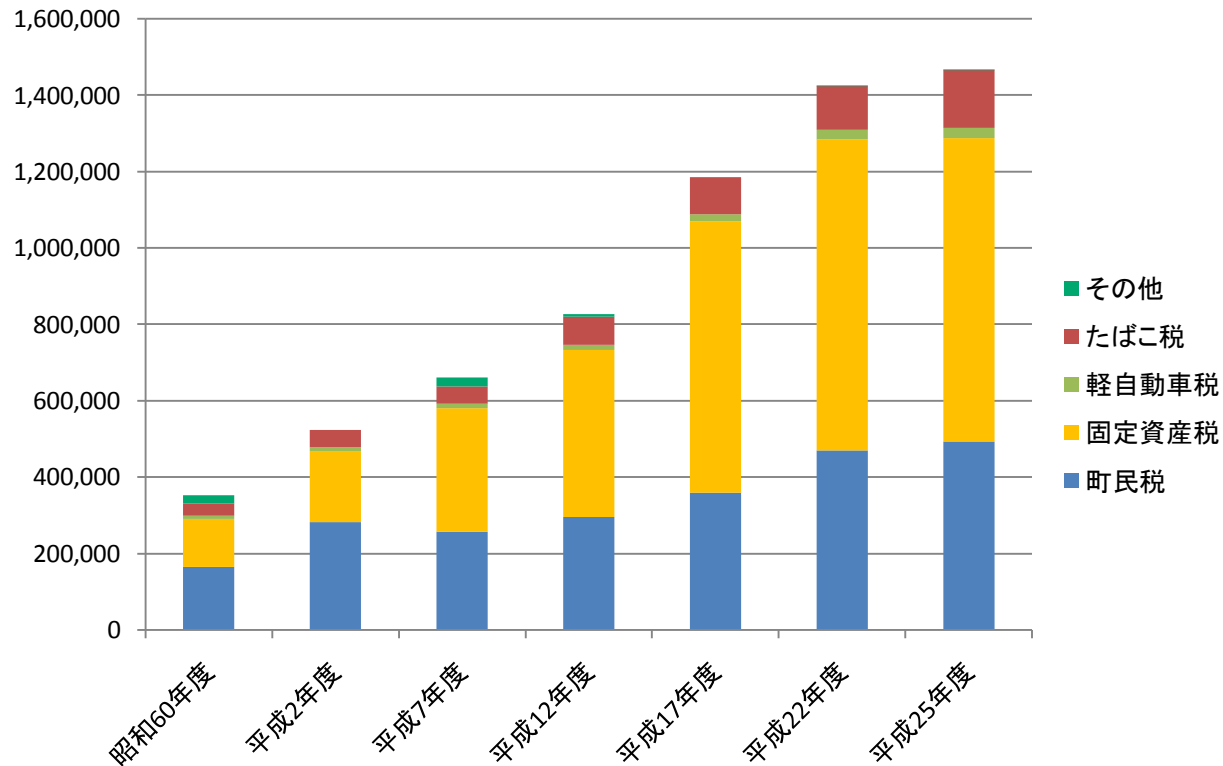
- 延長保育
  - 放課後児童クラブ
  - つどいの広場事業
  - ファミリーサポート事業
- 他7事業を実施 計11事業



# 財政力及び町税の推移

年度	S.60	H.2	H.7	H.12	H.17	H.22	H.25
財政力指数	0.302	0.304	0.371	0.371	0.624	0.731	0.678

(単位:千円)



# 今後のまちづくりと課題

活力とうるおいに満ちた田園文化都市

—住んで良かった！水の郷嘉島—

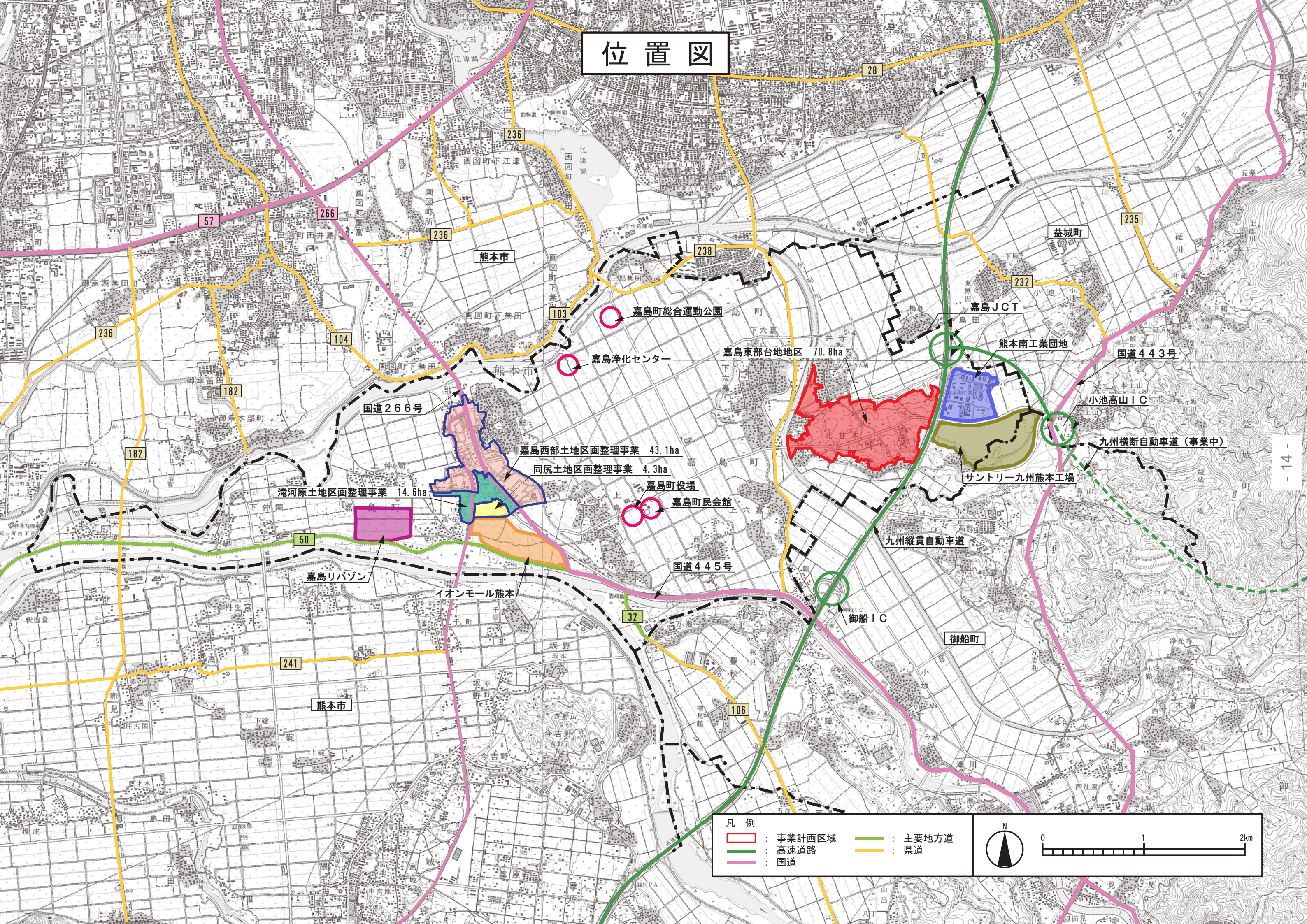
- 農業の競争力強化への取り組み
- 東部台地土地区画整理事業、地区計画など開発の推進
- 企業誘致の推進
- 子育て支援センター整備など子育て環境の充実
- 下水道整備事業、簡易水道事業の更なる促進
- 一部事務組合による共同処理事務の再構築及び広域連携の推進

まちづくりにおける課題

- 都市計画法における市街化区域編入の要件及び手続きの緩和並びに市街化調整区域内の開発と建築制限の緩和
- 農地法における転用許可基準の緩和



# 位置図



- 凡例
- ▭ : 事業計画区域
  - ▬ : 主要地方道
  - ▬ : 高速道路
  - ▬ : 国道
  - ▬ : 県道

