

沖縄県 国家戦略特別区域 区域計画

1 国家戦略特別区域の名称

「沖縄県 国際観光イノベーション特区」

2 法第2条第2項に規定する特定事業の名称及び内容

(1) 名称：国家戦略道路占用事業

内容：エリアマネジメントに係る道路法の特例

(国家戦略特別区域法第17条に規定する国家戦略道路占用事業)

国家戦略特別区域法上の国家戦略道路占用事業を実施する以下の各事業者が各施設等を設置することにより、外国人を含む観光客の利便性向上や中心商店街の賑わい創出を図る。

本事業に係る施設等の種類は国家戦略特別区域法施行令第24条第1号、第2号及び第5号ロ、当該施設等を設ける道路の区域及び各事業者は以下のi)・ii)及び別紙のとおりとする。(事業実施の際は、清掃活動や公共交通の利用促進の措置を併せて講ずる。)

i) 旭橋都市再開発株式会社

- ・モノレール旭橋駅周辺地区内の国道330号及び那覇市道泉崎牧志線
【平成27年度より設置】

ii) 那覇市国際通り商店街振興組合連合会

- ・国際通り沿線(県道39号)

(2) 名称：国家戦略特別区域限定保育士事業

内容：保育士資格に係る児童福祉法等の特例

(国家戦略特別区域法第12条の5に規定する国家戦略特別区域限定保育士事業)

保育士不足解消等に向けて、沖縄県がその県内全域において、国家戦略特別区域限定保育士試験を実施する。【平成27年度より実施】

(3) 名称：国家戦略特別区域高度医療提供事業

内容：病床規制に係る医療法の特例

(国家戦略特別区域法第14条に規定する国家戦略特別区域高度医療提供事業)

- ① 社会医療法人友愛会（沖縄県豊見城市）が、豊見城中央病院（沖縄県豊見城市）において、早期食道癌に対する内視鏡的粘膜下層剥離術（ESD）後の細胞シートを活用した再生医療、小児の軽度三角頭蓋に対する頭蓋形成術、ホウ素中性子捕捉療法（BNCT）を実施するため、新たに病床 18 床を整備する。

【平成 28 年度より実施】

(4) 名称：地域農畜産物利用促進事業

内容：農家レストラン設置に係る特例

（国家戦略特別区域法第 26 条に規定する政令等規制事業）

以下に掲げる法人等が、自社や設置場所の存する市町村内において生産された農畜産物を活用し、農家レストランを設置する。

- ① 株式会社大地（沖縄県南城市）

設置場所：沖縄県南城市内【平成 30 年度より実施】

- ② 株式会社美らイチゴ（沖縄県南城市）

設置場所：沖縄県南城市内【令和 2 年度より実施】

(5) 名称：国家戦略特別区域農業支援外国人受入事業

内容：外国人農業支援人材の受入に係る出入国管理及び難民認定法の特例

（国家戦略特別区域法第 16 条の 5 に規定する国家戦略特別区域農業支援外国人受入事業）

国家戦略特別区域農業支援外国人受入事業における特定機関の基準を満たす企業が、沖縄県全域において、経営規模の拡大などによる「強い農業」を実現するため、外国人農業支援人材を受け入れる事業を実施する。

【平成 30 年 7 月を目途に実施】

3 区域計画の実施が国家戦略特別区域に及ぼす経済的社会的効果

区域計画の実施により、外国人観光客等が旅行しやすい環境の整備や地域の強みを活かした観光ビジネスモデルの振興が促され、沖縄県における産業の国際競争力の強化及び国際的な経済活動拠点の形成に相当程度寄与する。

4 その他国家戦略特別区域における産業の国際競争力の強化及び国際的な経済活動の拠点の形成のために必要な事項

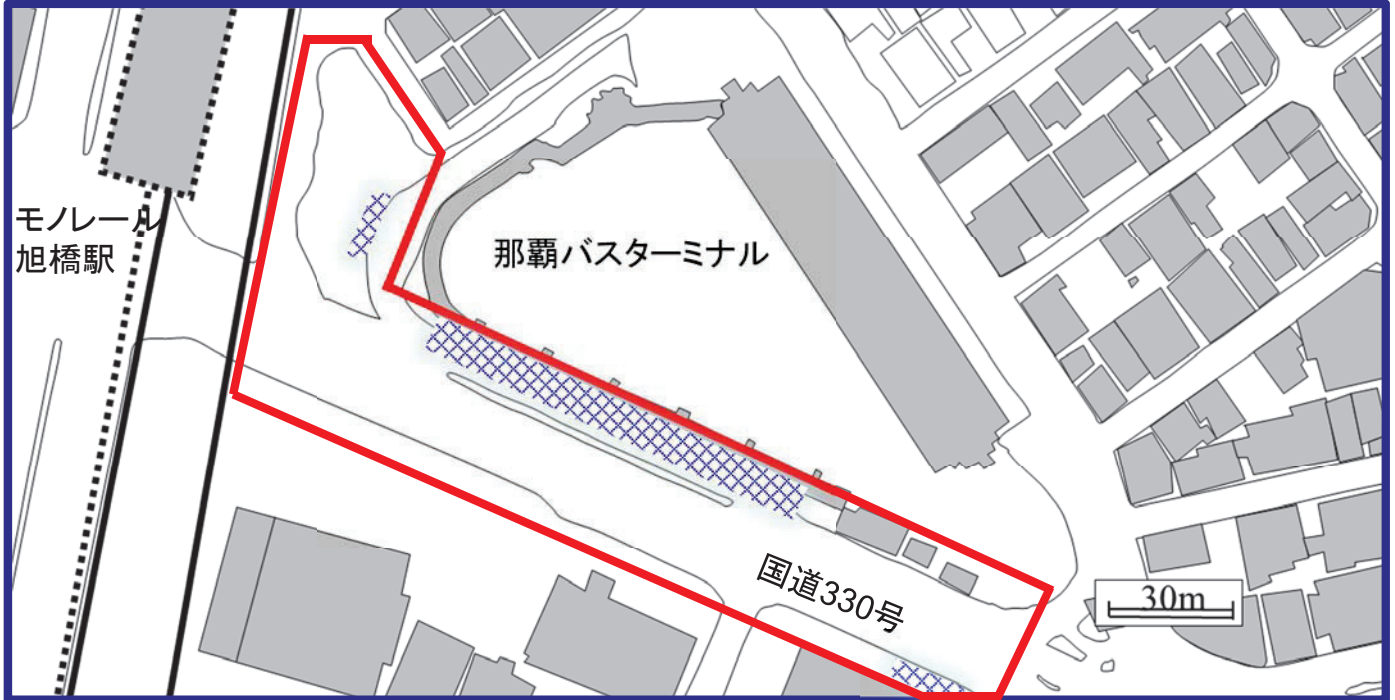
- (1) 事項：近未来技術の実証実験を促進するための「沖縄県近未来技術実証ワンストップセンター」の設置

内容：近未来技術であるA I・I o T、自動運転、小型無人機等を活用した実証実験（以下「実証実験」という。）を促進するため、沖縄県内において実証実験を実施しようとする者に対して、必要な手続に関する情報の提供、相談、助言その他の援助を行う「沖縄県近未来技術実証ワンストップセンター」（以下「センター」という。）を、国家戦略特別区域会議の下に設置する。【令和元年度中に設置】

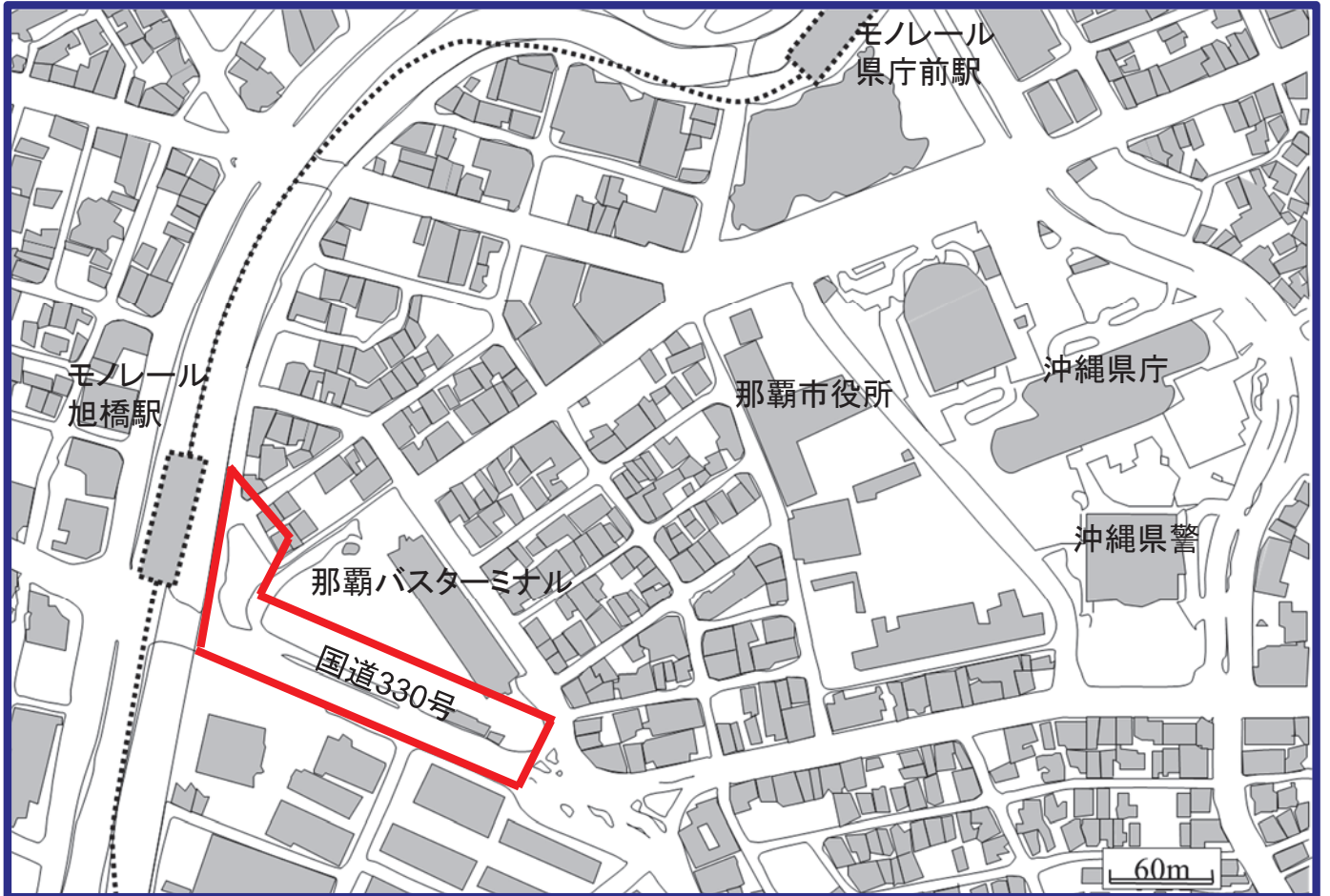
- i) 設置主体：国（内閣府、警察庁、総務省、経済産業省、国土交通省）及び沖縄県
- ii) 設置場所：沖縄県庁（沖縄県那覇市泉崎1丁目2番2号）
- iii) 実施体制：施設長、事務責任者を配置する。
- iv) 実施内容：センターが実施する主な事業は、以下のとおり。
 - ・実証実験に必要な手続に関する電話相談、窓口相談等の対応
 - ・関係機関との調整、関係機関への情報提供
 - ・実証実験の場となる土地又は施設の管理者との調整
 - ・実証実験の実施に係る地元関係者との連絡調整
 - ・国家戦略特区制度を活用した規制緩和に係る相談受付
 - ・その他、実証実験の実施に必要な支援

別紙 国家戦略道路占用事業の適用区域(1/4)

① 国道330号及び那覇市道泉崎牧志線



位置図



【凡例】

外国人を含む観光客の
利便性向上を図る区域



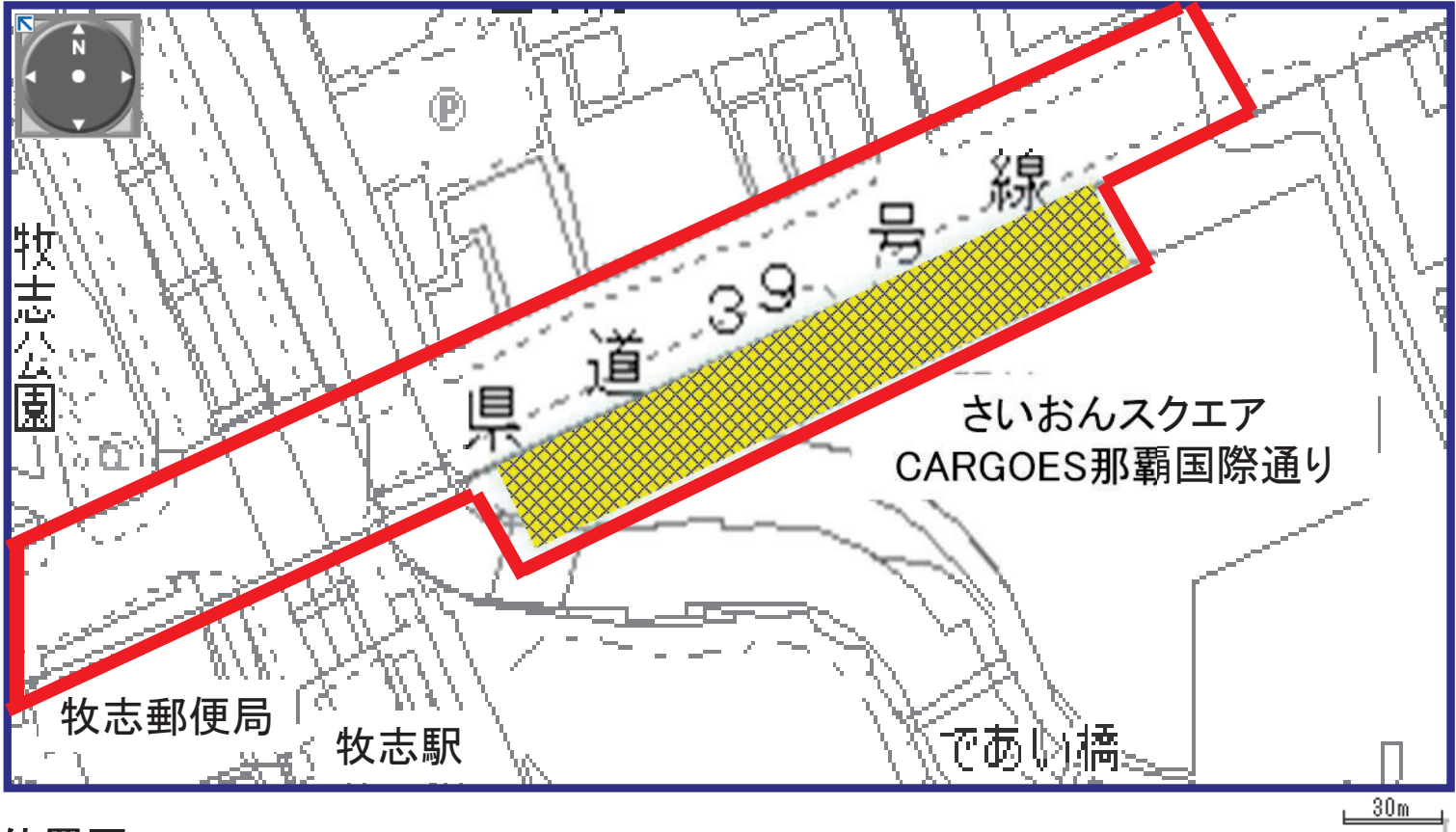
多言語観光案内板及び
バス乗降スペースにおける
底設置場所



別紙 国家戦略道路占用事業の適用区域(2/4)

②-1 県道39号線(国際通り)

【イベントブース等設置区域(1) さいおんスクエアポケットパーク】



位置図



【事業の実施内容】

国際通りのトランジットモール時とする。

【凡例】

外国人を含む観光客の利便性向上及び
中心商店街の賑わい創出区域



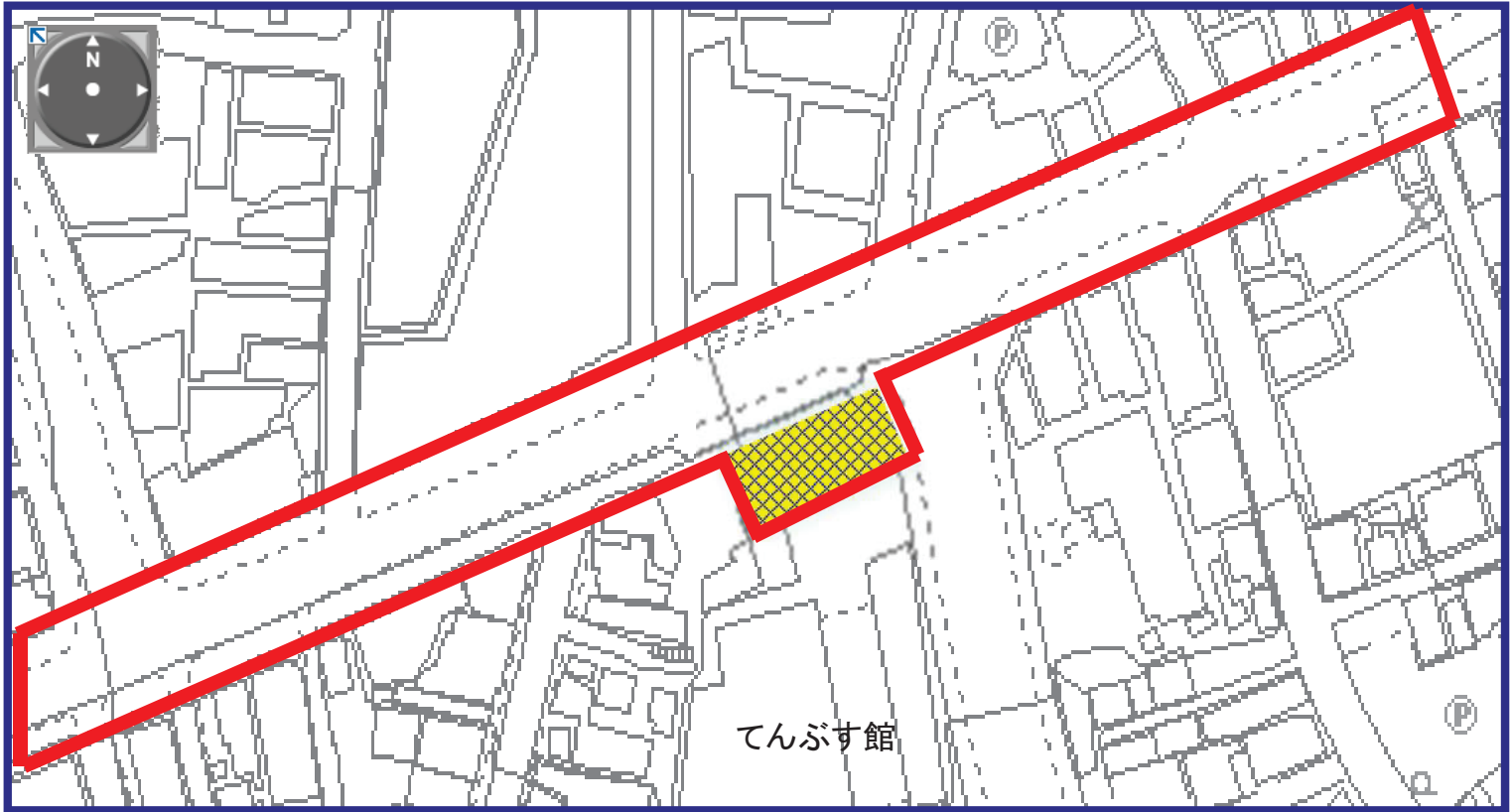
イベントブース等
設置区域



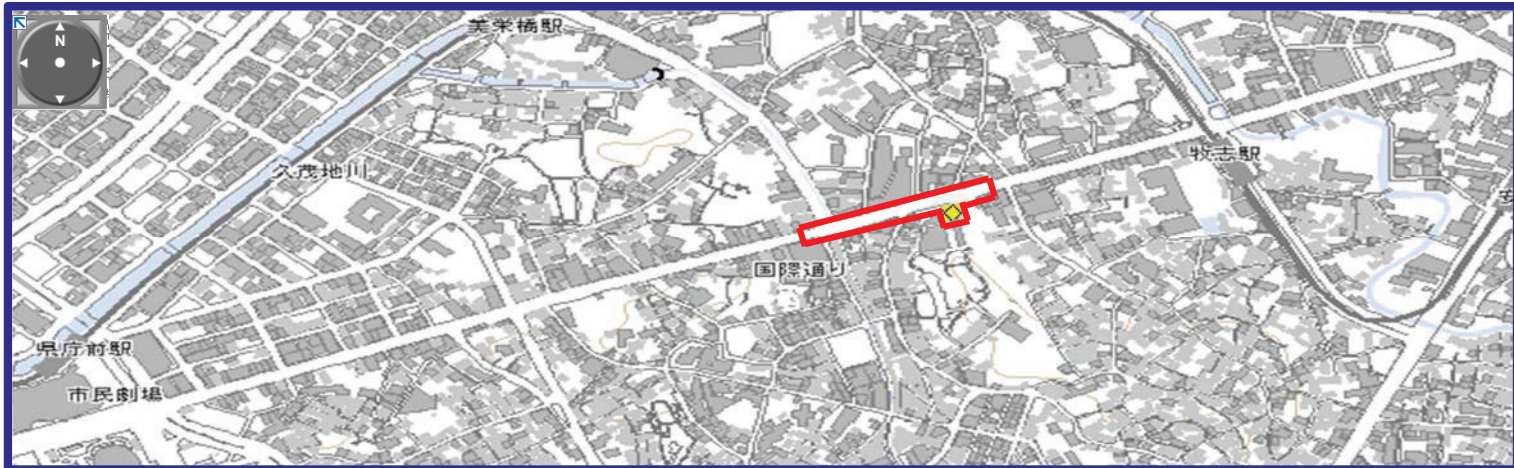
別紙 国家戦略道路占用事業の適用区域(3/4)

②-2 県道39号線(国際通り)

【イベントブース等設置区域(2) てんぶすポケットパーク】



位置図



【事業の実施内容】

国際通りのトランジットモール時とする。

【凡例】

外国人を含む観光客の利便性向上及び
中心商店街の賑わい創出区域



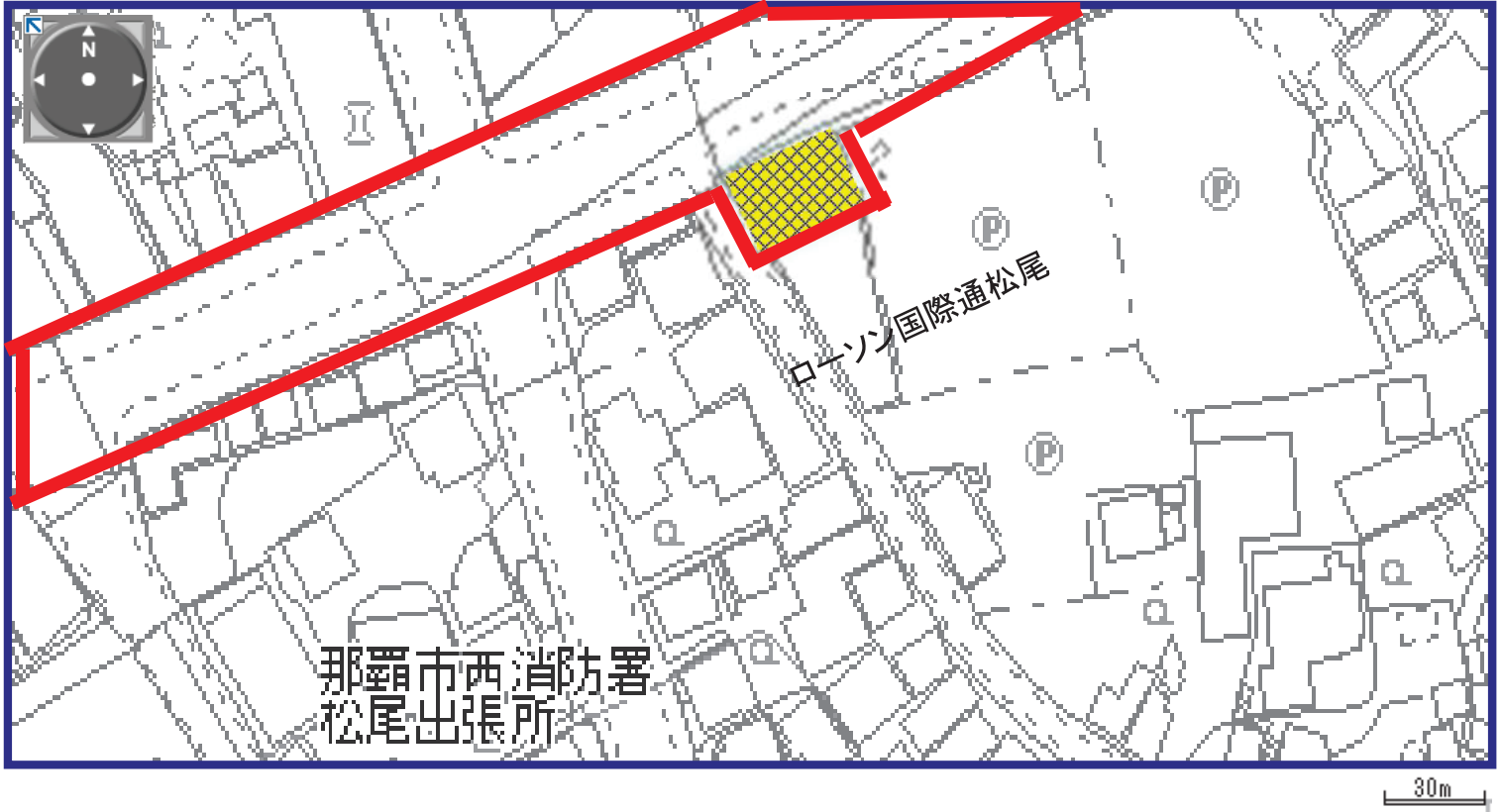
イベントブース等
設置区域



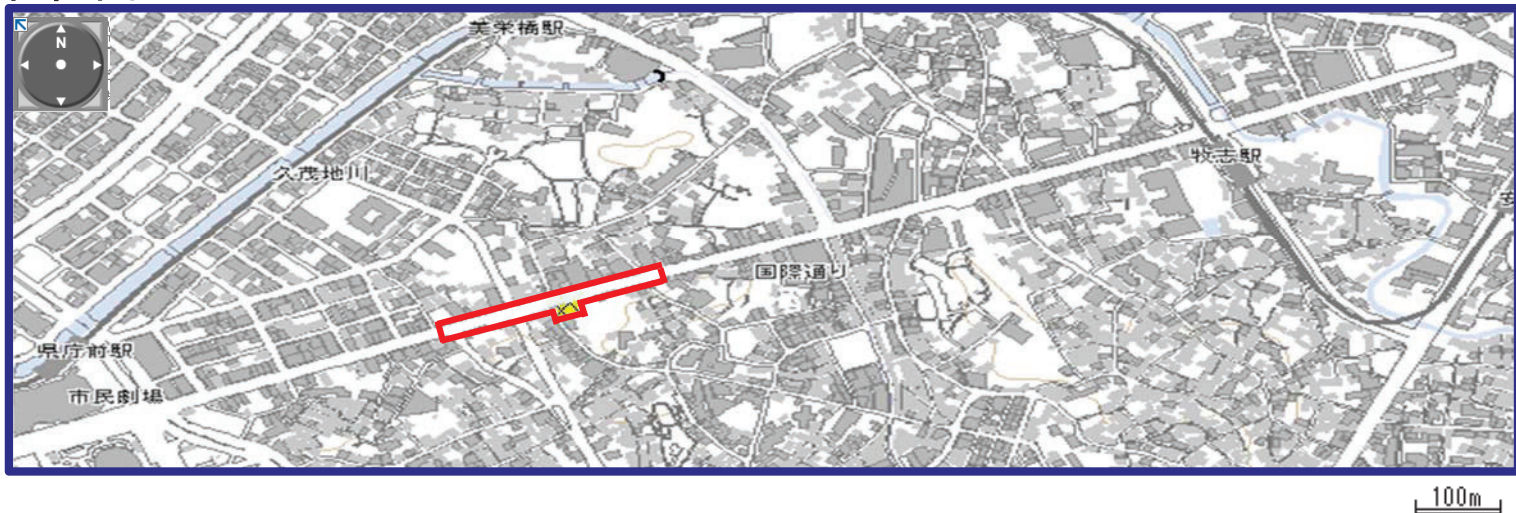
別紙 国家戦略道路占用事業の適用区域(4/4)

②-3 県道39号線(国際通り)

【イベントブース等設置区域(3) 松尾ローソン前ポケットパーク】



位置図



【事業の実施内容】

国際通りのトランジットモール時とする。

【凡例】

外国人を含む観光客の利便性向上及び
中心商店街の賑わい創出区域



イベントブース等
設置区域

