



自治体の紹介
背景



<奄美大島>

- 位置 鹿児島市の南西約380km, 南は太平洋に北は東シナ海に面した**外海離島**
- 面積 約720平方キロメートルで沖縄本島, 佐渡島に次ぐ面積
- 自然 豊かな原生林や生物多様性が評価され, **令和3年7月に世界自然遺産登録**

<奄美市>

- 平成18年, 名瀬市, 住用町及び笠利町が合併して「奄美市」が誕生 (**笠利町は飛び地**)
- 面積 約308平方キロメートル
- 人口 **40,939人** (令和3年10月1日現在推計)
- 児童・生徒数 **3,558人** (小学生2,355人, 中学生1,203人)
- 小・中学校数 **33校** (小学校21校, 中学校12校 ※小中併設校含む)

現状の課題


地理的条件不利性

- 外海離島に位置し, 市内には飛び地が存在する。
- 市内は山がちな地形であり, 集落・学校が点在している。
- 自治体規模としては, 比較的, 小・中学校数が多い。

条件不利性の克服には...

- 距離的・時間的制約を解消する**情報通信技術の環境整備**
- 児童・生徒及び教員の**情報活用能力の育成**





事業の
目的

児童・生徒の学力向上を目的として、小・中学校における人材的・機器的整備を拡充し、教育のICT化を推進する。

4 質の高い教育を
みんなに




事業内容

- ・タブレット端末や電子黒板等の教育ICT関連機材の拡充及び保守管理
- ・児童・生徒の学習アプリ導入，情報モラル教育の実施
- ・タブレット端末で自宅学習する際，通信環境が未整備な家庭への支援
- ・教員のICT利活用スキル均一化に向けた研修

事業
内容



【参考】住用小学校と市小学校の遠隔授業の様子
(GIGAスクール構想タブレット端末と電子黒板を活用)





得られる
成果等

成果・解決される地域課題


市内の教育ICT環境が整備されることにより...

- ・ 外海離島や飛び地といった地理的条件に起因する **距離的・時間的制約が解消され、教育機会均等が図られる。**
- ・ 学校や教員のICT利活用スキル向上により、 **児童・生徒の情報活用能力の向上**に寄与する。

寄附を
する
メリット
等

企業との連携イメージ

- ・ 教育ICT利活用に係る環境構築や各種教育アプリ等の実証実験の実施
- ・ 教員や市ICT担当者の育成を目的とした研修や人材育成の実施



連絡先

奄美市教育委員会事務局 学校教育課

所在地 鹿児島県奄美市名瀬幸町25番8号

連絡先 TEL. 0997-52-1128 (内線5616) / FAX. 0997-53-9501

メール kyoigk@city.amami.lg.jp

