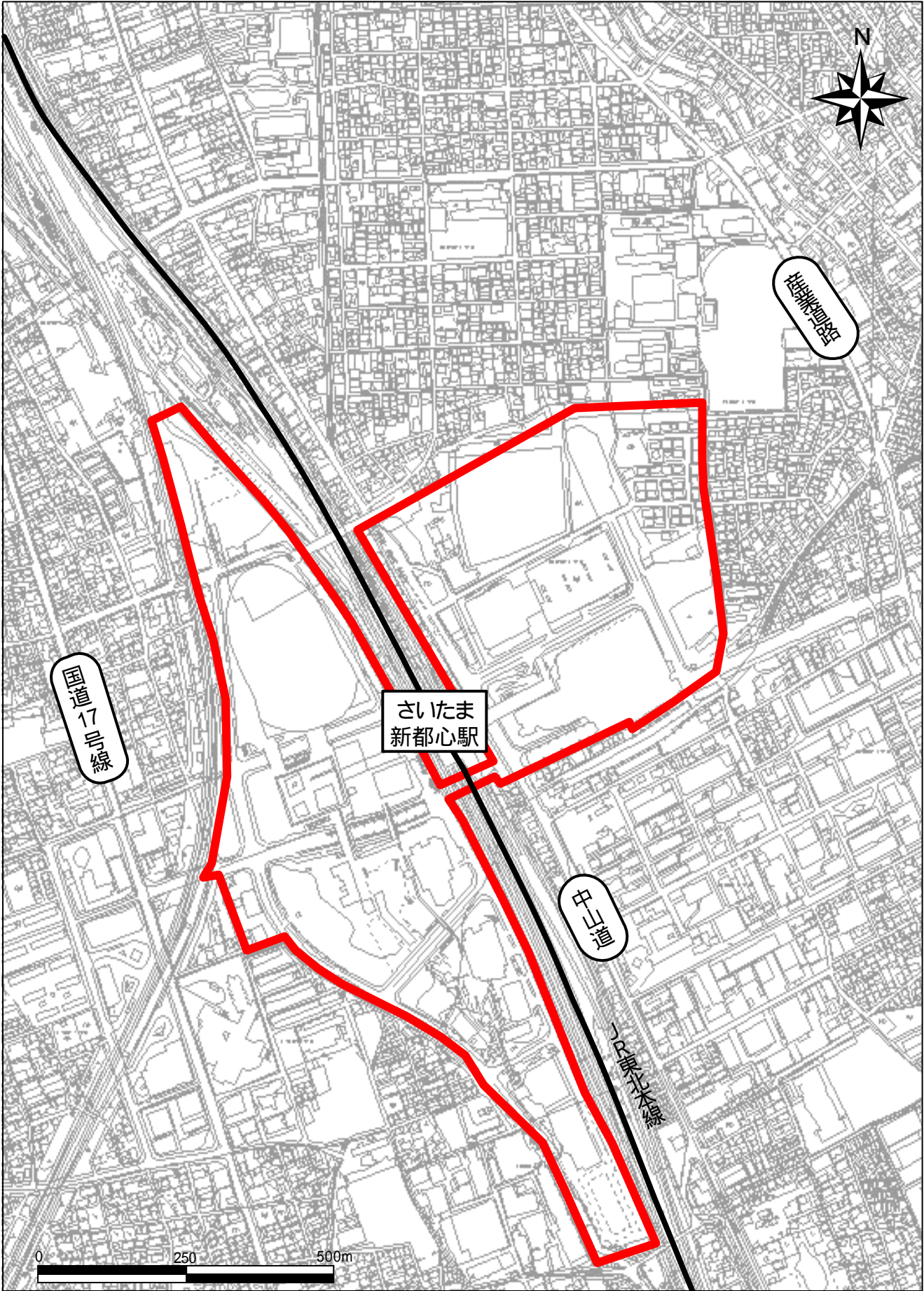


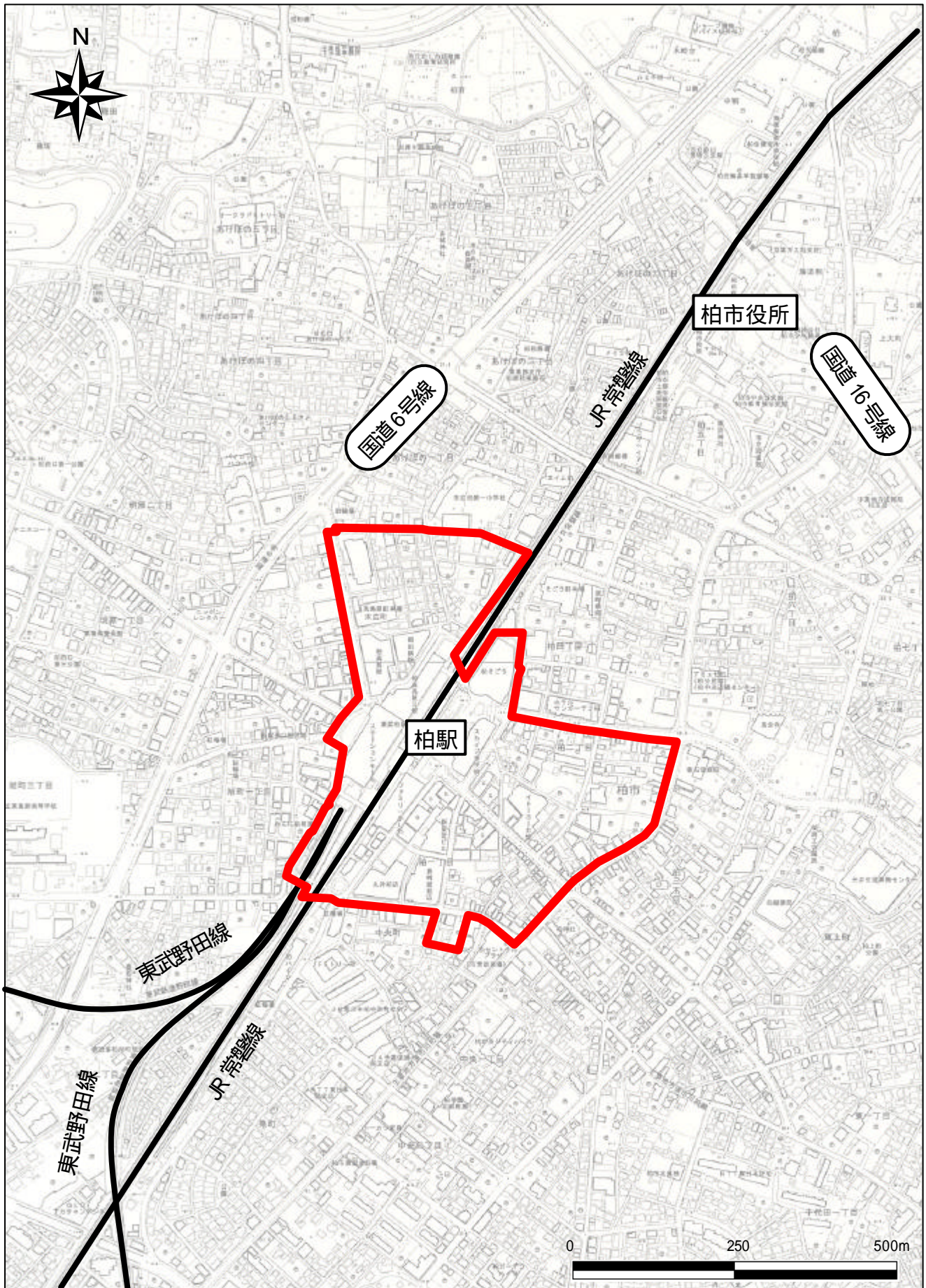
都市再生緊急整備地域（案）

（第三次指定）

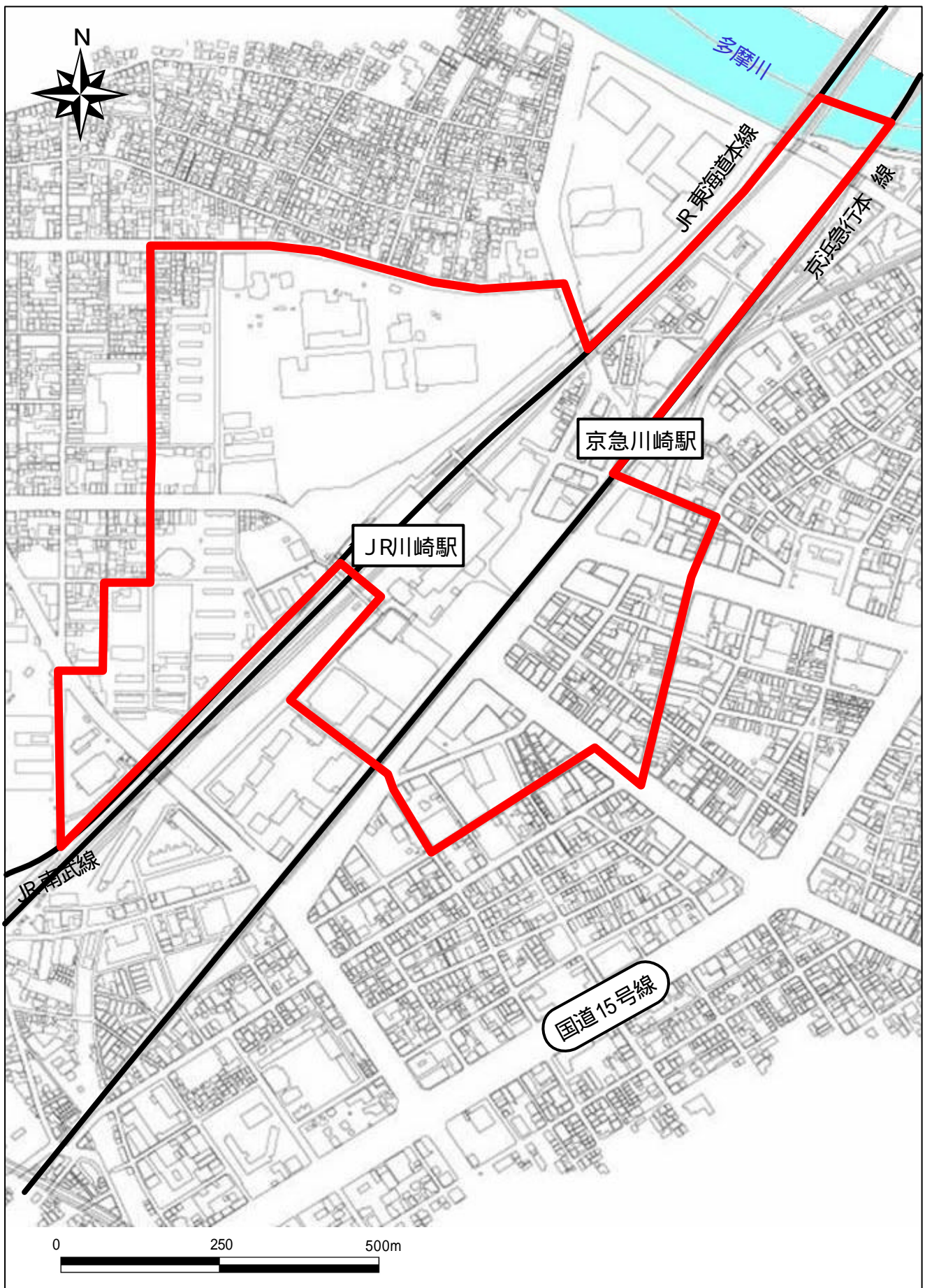
さいたま新都心駅周辺地域



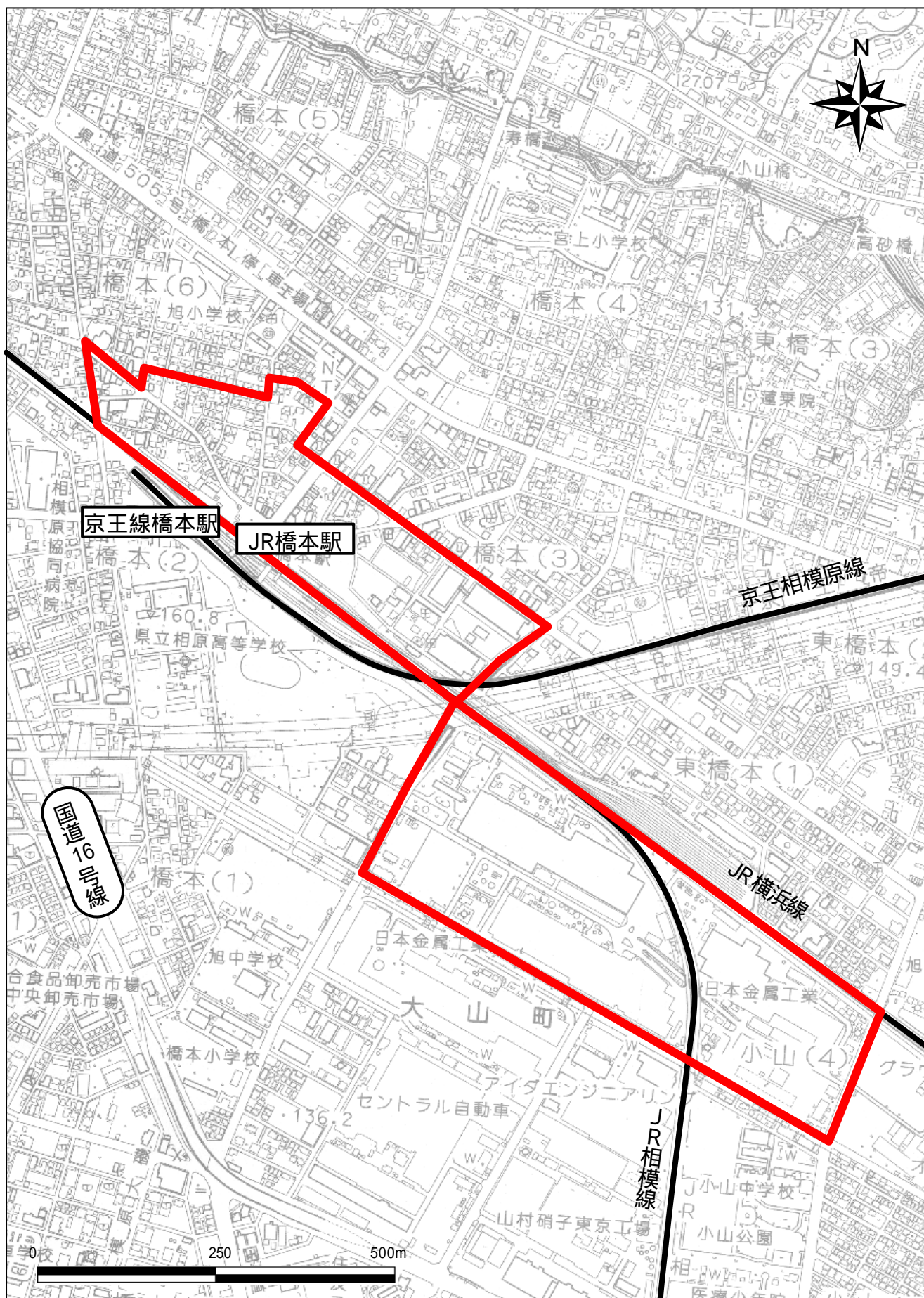
柏駅周辺地域



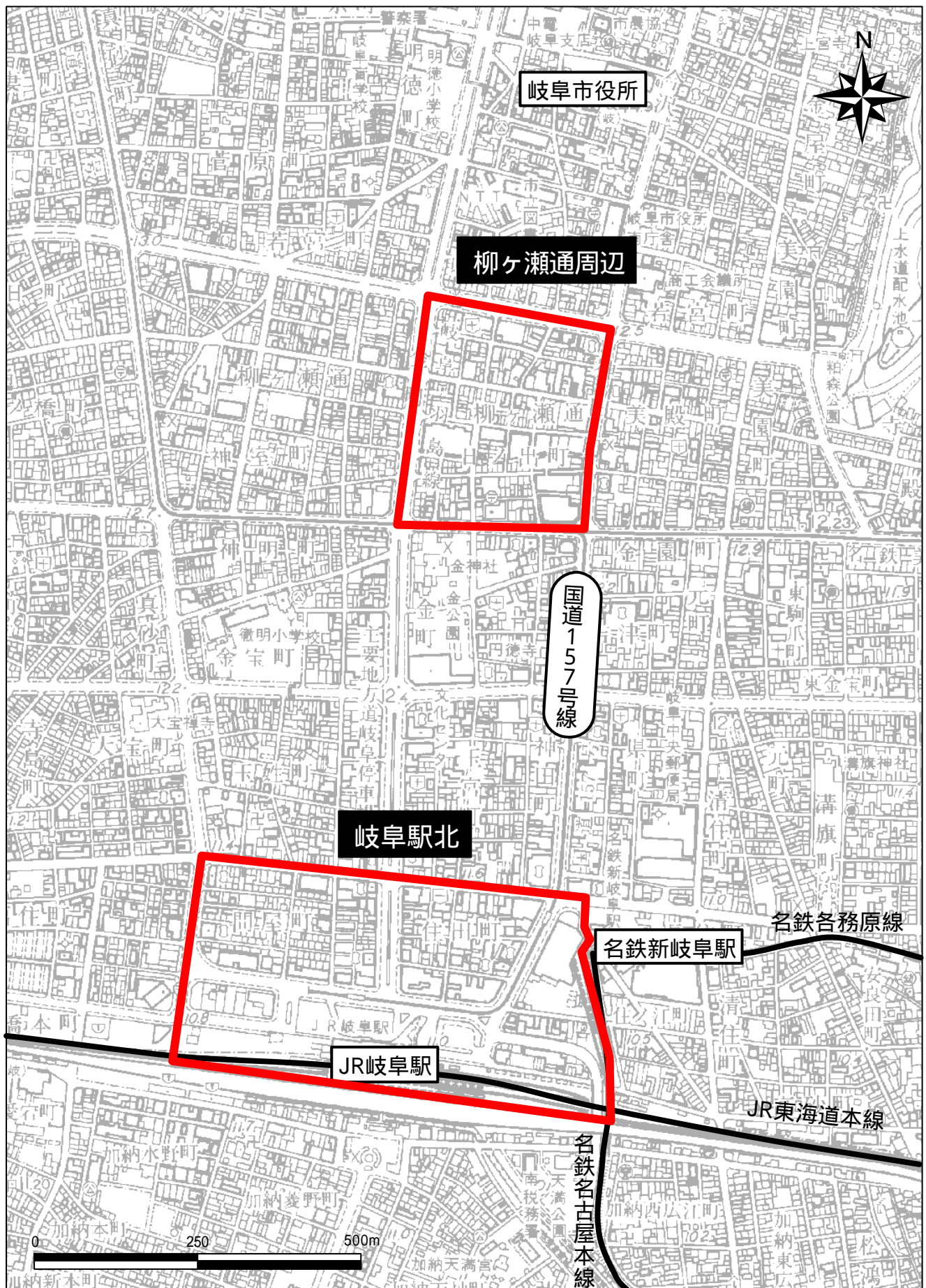
川崎駅周辺地域



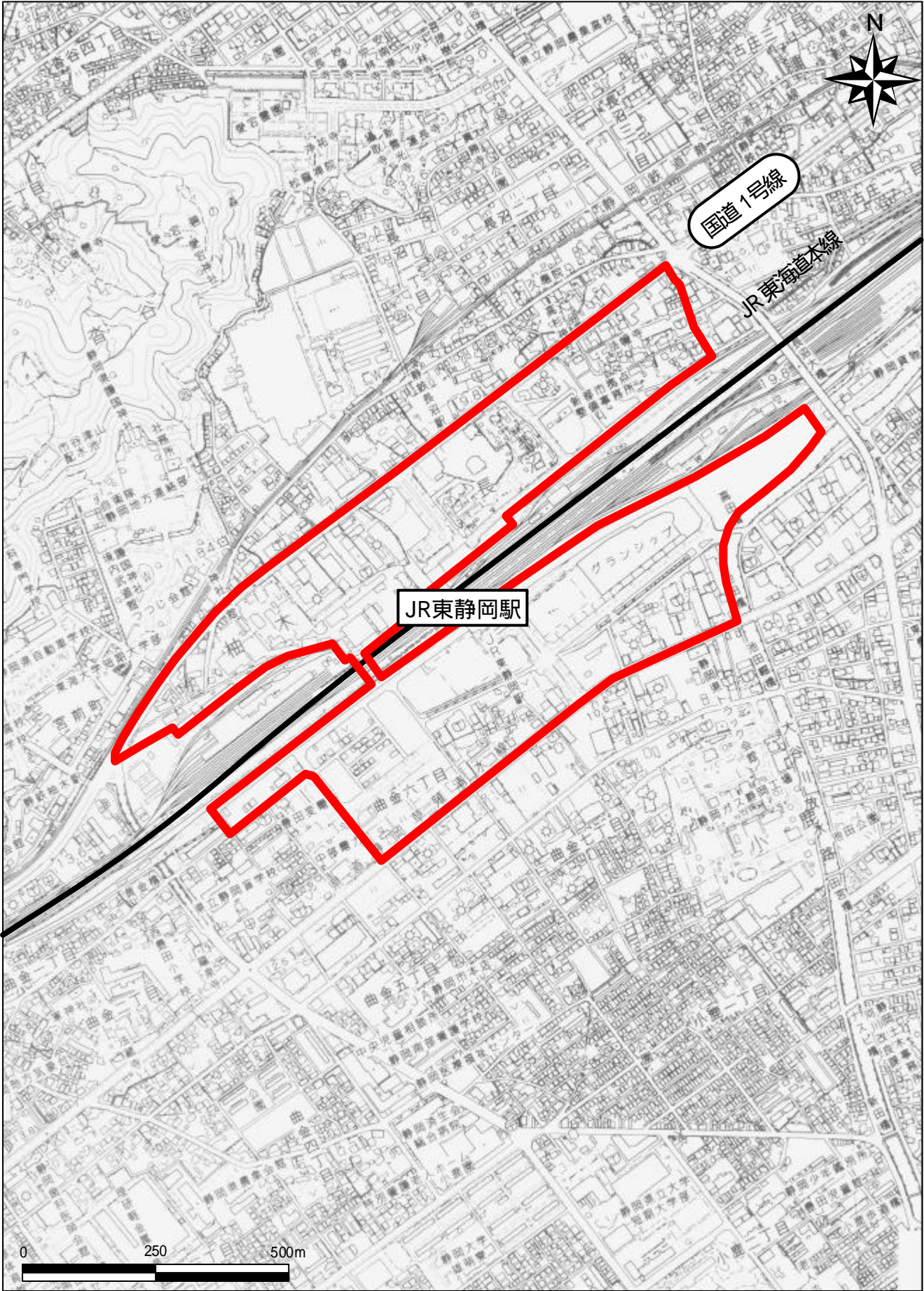
相模原橋本駅周辺地域



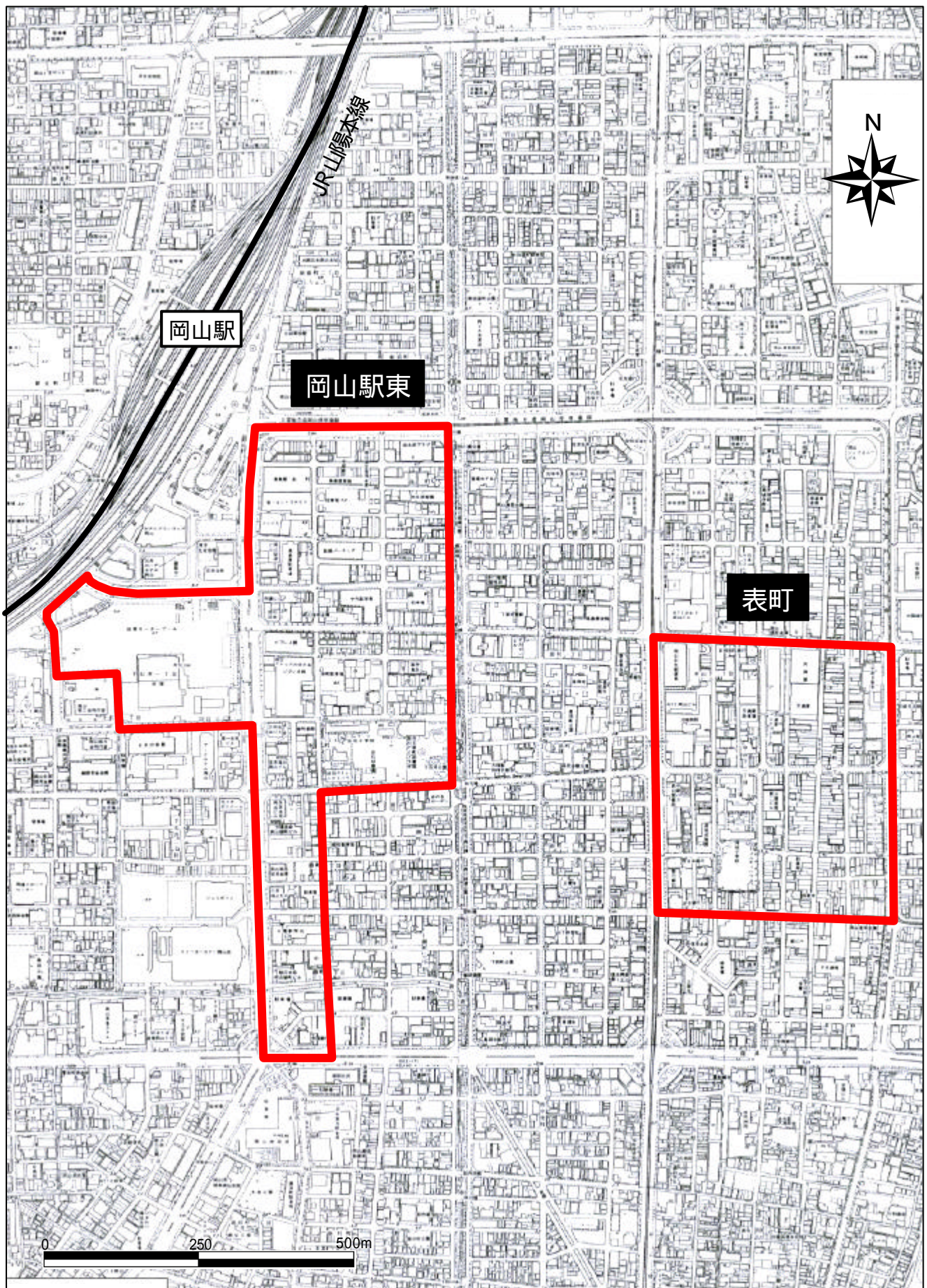
岐阜駅北・柳ヶ瀬通周辺地域



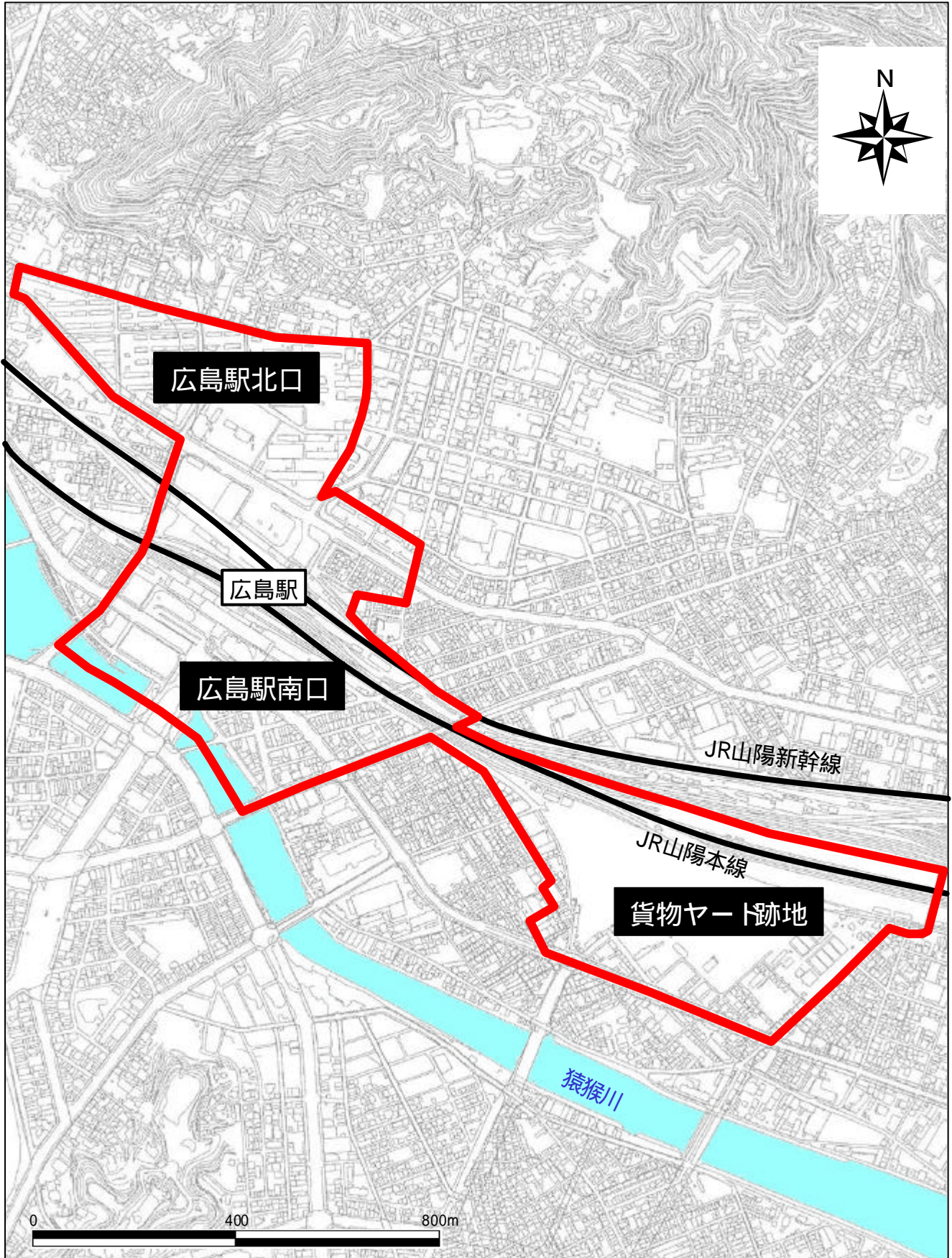
東静岡駅周辺地域



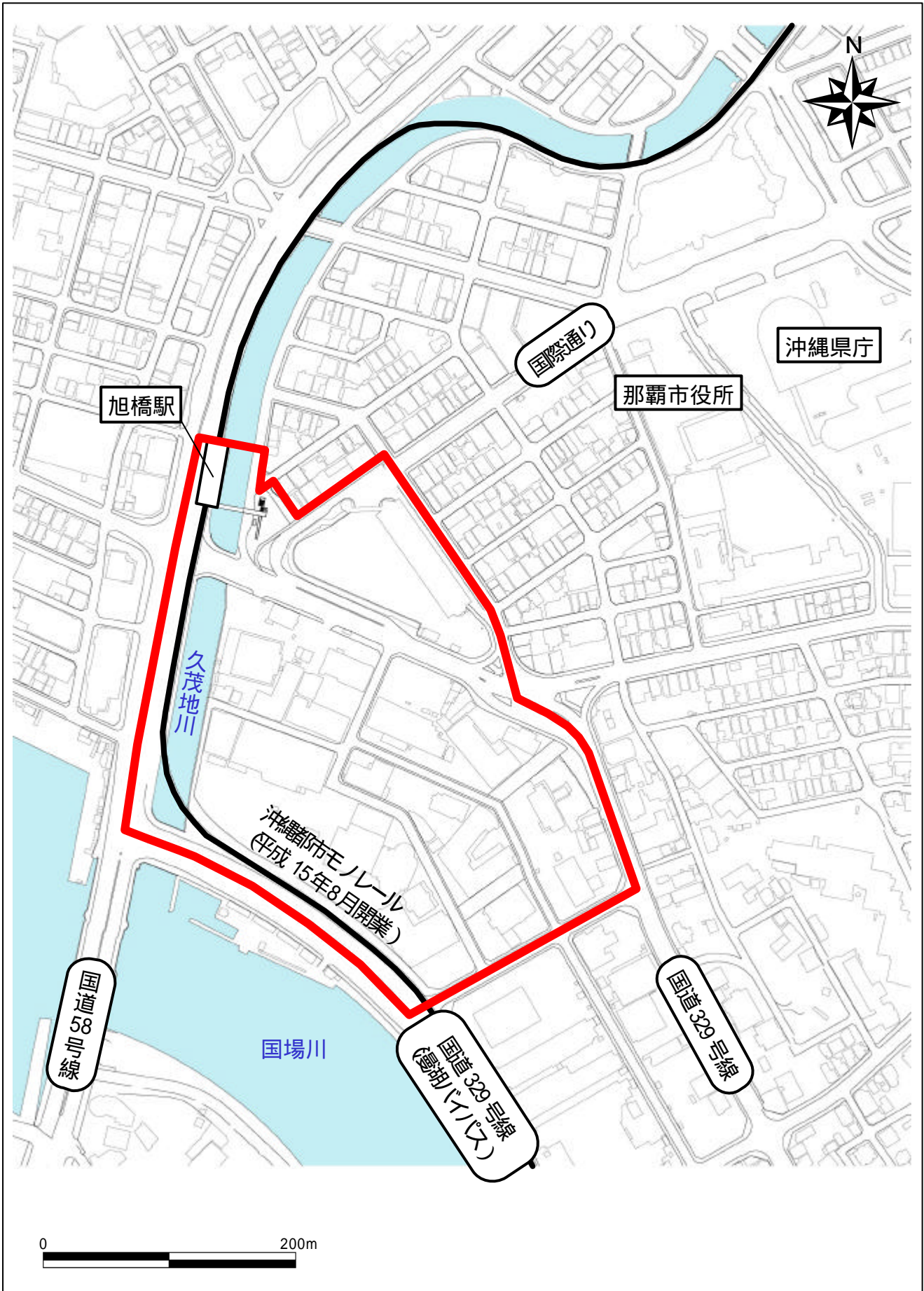
岡山駅東・表町地域



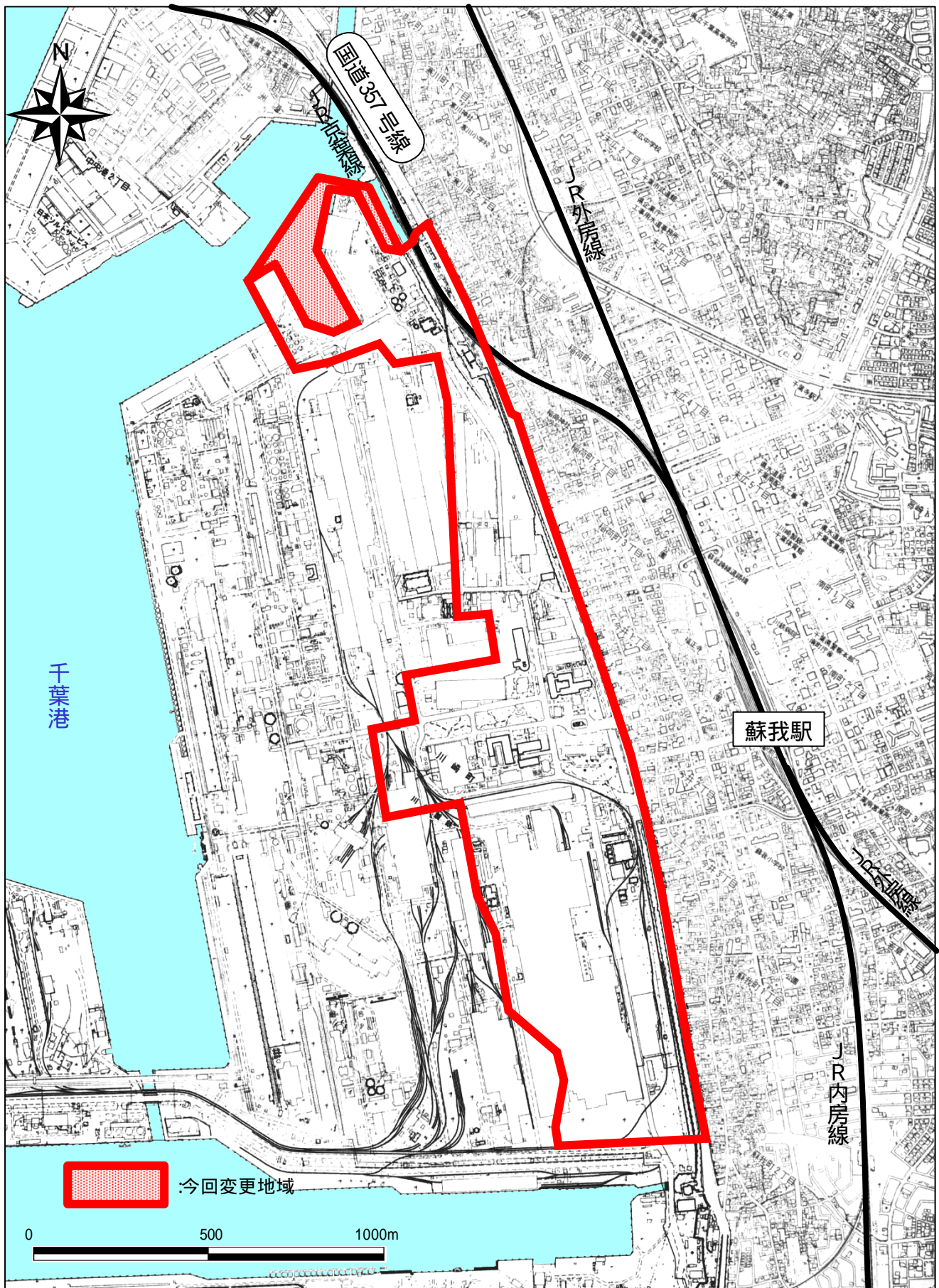
広島駅周辺地域



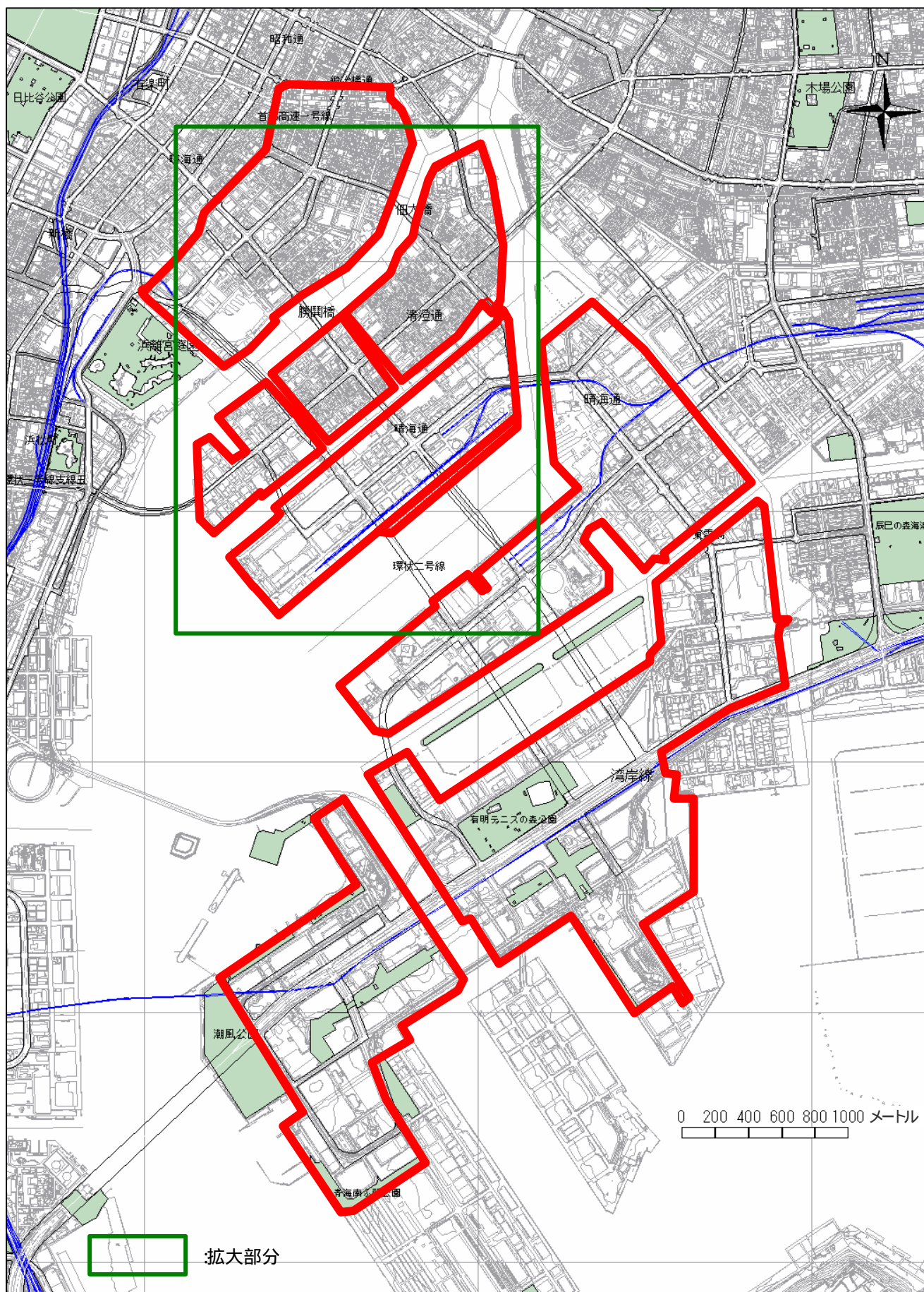
那覇旭橋駅東地域



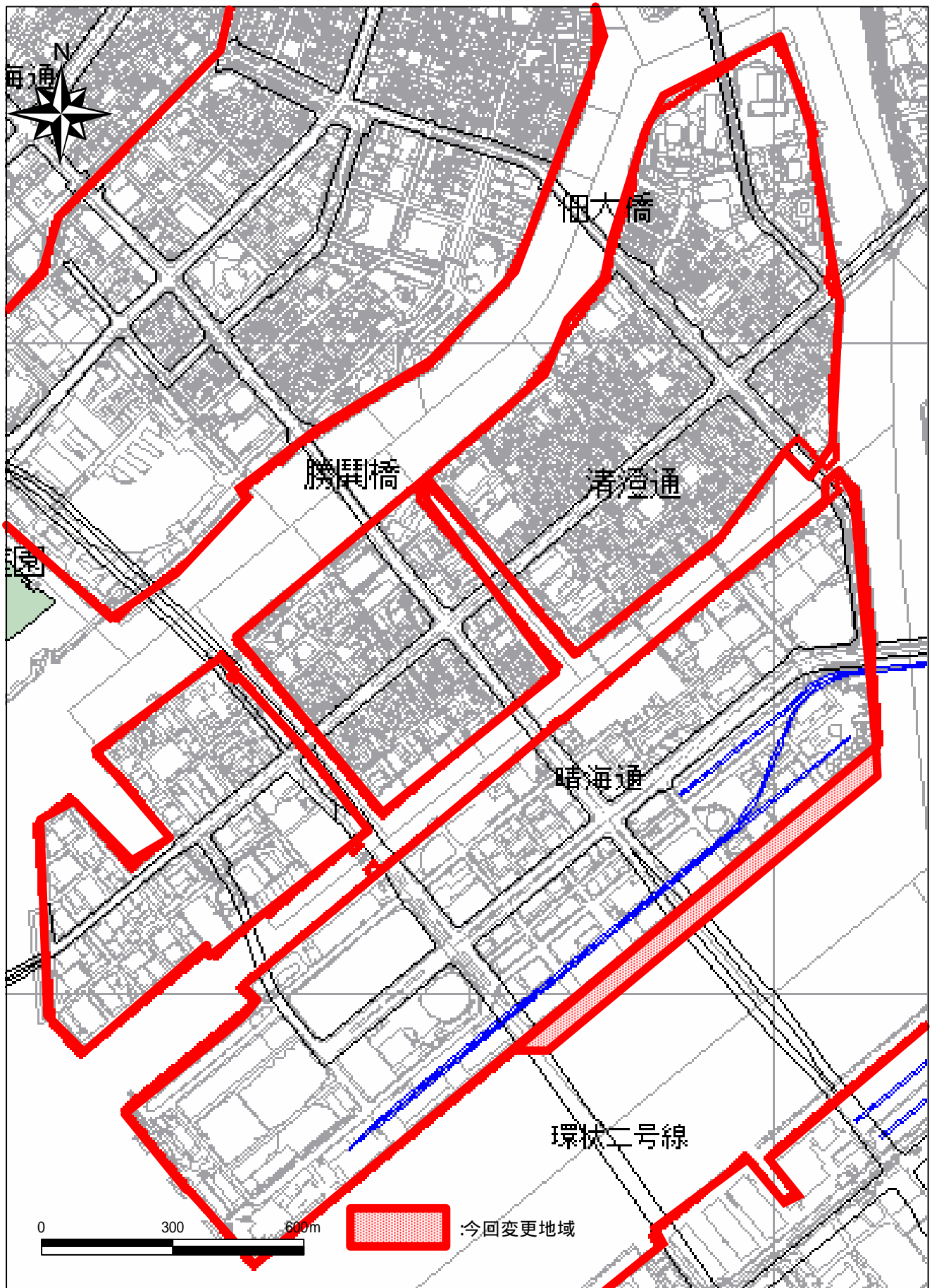
千葉蘇我臨海地域



東京臨海地域



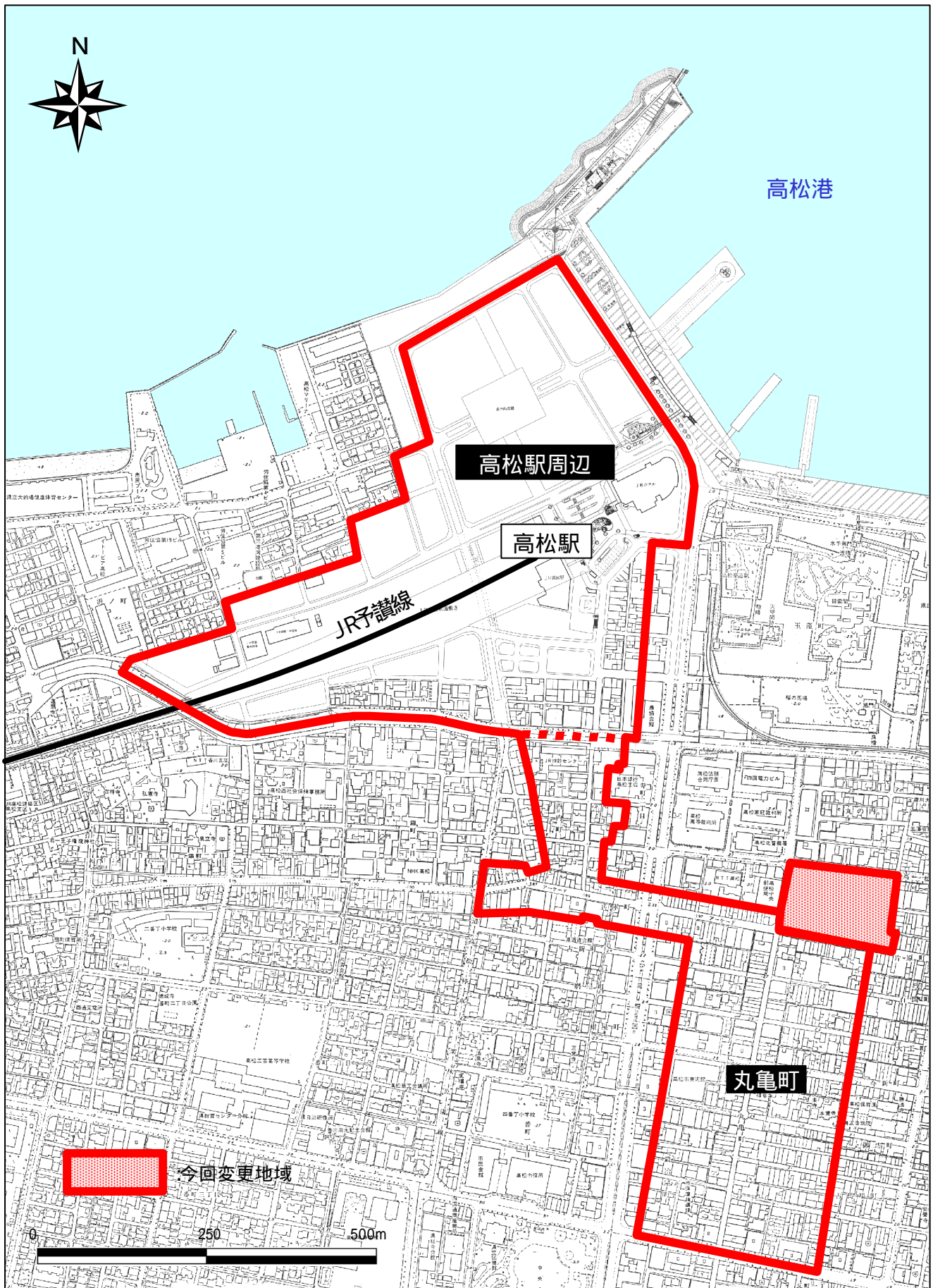
東京臨海地域（拡大図）



環状四号線新宿富久沿道地域



高松駅周辺・丸亀町地域



(注)

都市再生緊急整備地域の政令は、これらの
図面をもとに、町丁目・番地、道路法や都市
計画法に基づく路線名・都市計画道路名、緯
度・経度等によって表記することとなる。