

都市構造可視化計画の活用

～ビジュアル化による気づき～

岡山市 都市計画課

i-都市交流会議2020

1

1. 都市構造可視化計画を活用して

都市構造可視化計画サイトを活用して感じたことは……



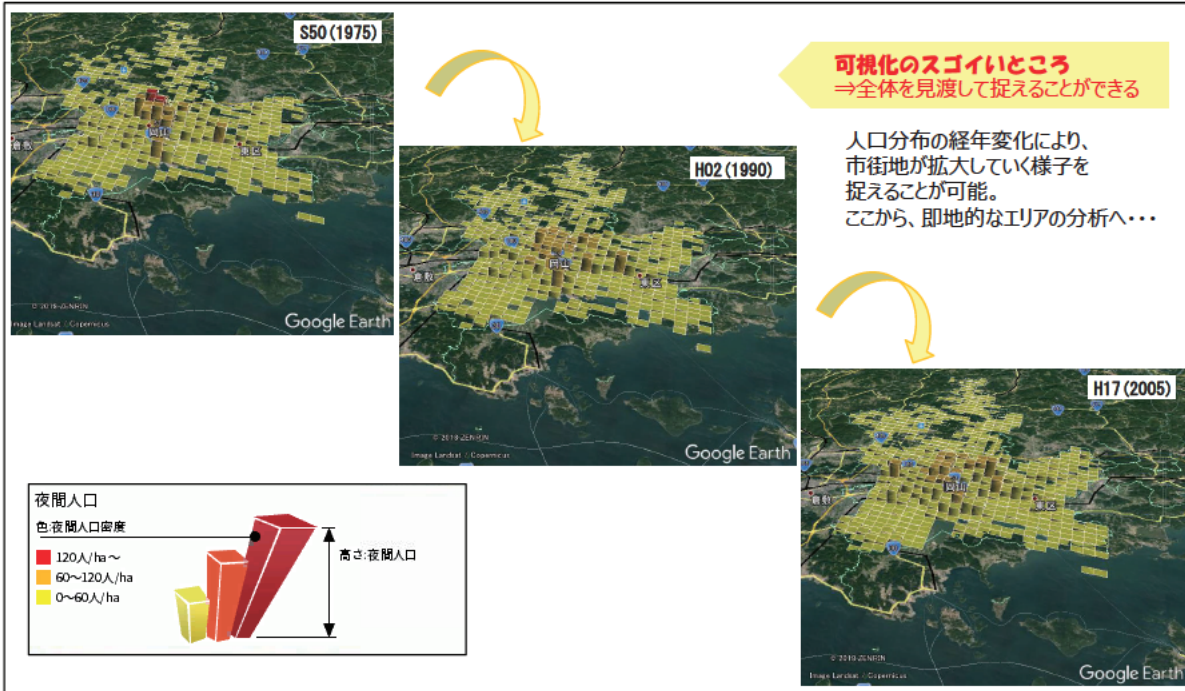
- ・可視化により、都市構造の現状把握や課題発見につながる。
- ・Google Earthと連動しており、可視化で気になった場所の即地的な把握ができる。
- ・3Dマウスを操作するのが面白い。
- ・市域の色々な所をスイスイと移動でき、ゲーム感覚で楽しみながらも「都市構造の気づき」が得られる。

i-都市交流会議2020

2

2. 活用事例

人口分布の経年変化

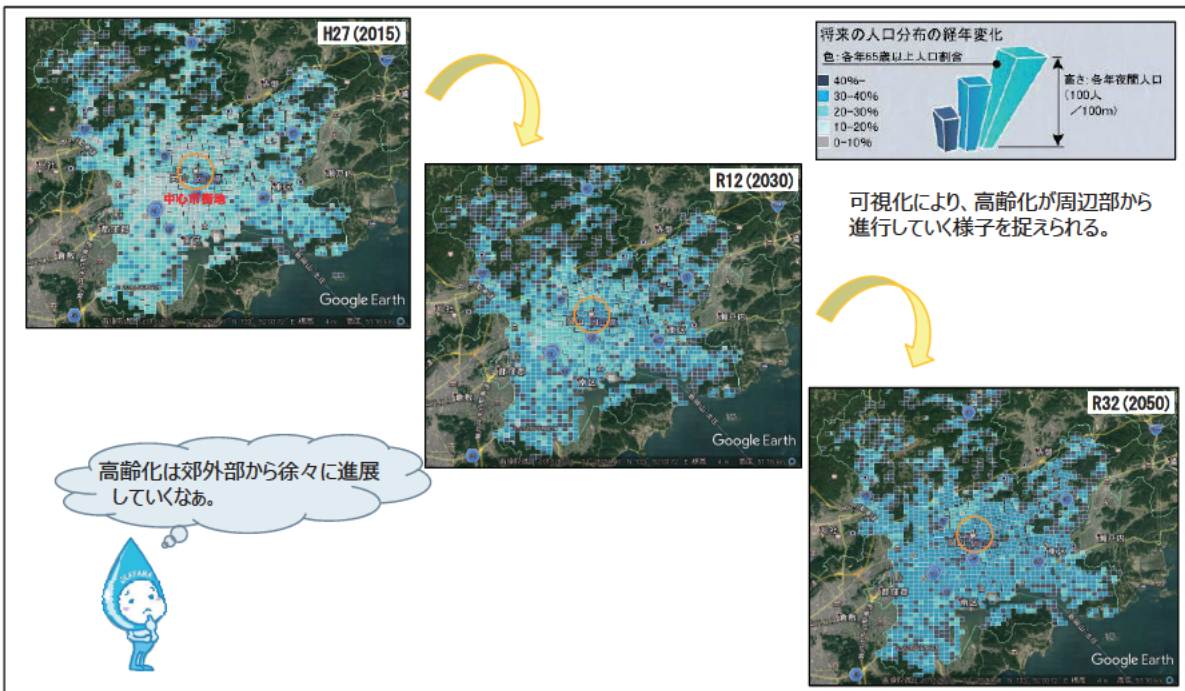


i-都市交流会議2020

3

3. 活用事例

将来の人口分布の経年変化（65歳以上）



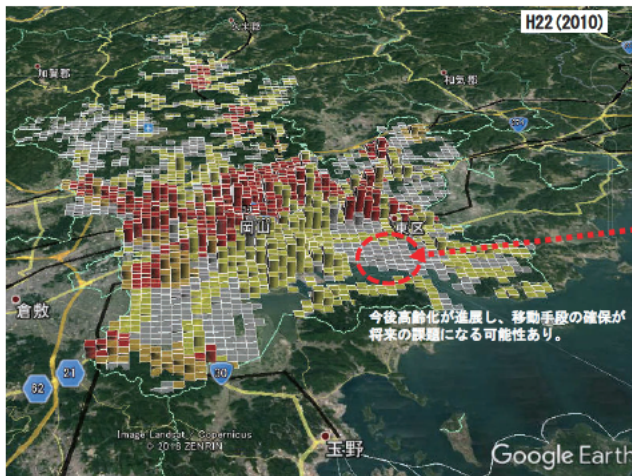
i-都市交流会議2020

4

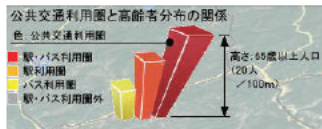
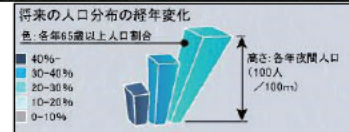
4.活用事例

公共交通利用圏と人口分布の関係

※公共交通利用圏と人口分布の関係



※将来の人口分布(65歳以上)



公共交通利用圏や将来の人口分布を見比べることで、公共交通を取り巻く実態や今後の課題の発見に...

5.都市構造可視化計画の紹介

課内の職員へ操作方法を説明



6. 課内協議での活用状況

協議時に都市構造可視化を用いて説明



i-都市交流会議2020

都市の紹介

岡山ってどんなところ？

岡山の特産品

マスカット
桃等の特産品

日本遺産
「桃太郎伝説」の生まれたまち おかやま

岡山城・後楽園

うらじゃまつり

おかやまマラソン

おかやまの魅力の一部を紹介します！

桃太郎のまち岡山
●人口：719,584人
(平成27年国勢調査)
●面積：789.96km²

出典：岡山市HP

i-都市交流会議2020